







DUSP, PDPS

SOUŘADNICOVÝ SYSTÉM: S-JTSK

VÝŠKOVÝ SYSTÉM: BpV

KRESLIL:	ING. FRANTIŠEK DOUBRAVSKÝ		 FÖRSTEROVA 175, 566 01 VYSOKÉ MÝTO EMAIL.: MDS@MDSPROJEKT.CZ	
ZPRACOVAL:	ING. FRANTIŠEK DOUBRAVSKÝ			
TECHNICKÁ KONTROLA:	ING. JAN BURSA			
ZODPOVĚDNÝ PROJEKTANT:	ING. JAN BURSA			
HLAVNÍ PROJEKTANT:	ING. FRANTIŠEK DOUBRAVSKÝ			
KRAJ: PARDUBICKÝ	OKRES: CHRUDIM	OBEC: DVAKAČOVICE, STÍČANY	STUPEŇ:	DUSP, PDPS
INVESTOR: SPRÁVA A ÚDRŽBA SILNIC PARDUBICKÉHO KRAJE			ZAK.ČÍSLO:	1903-18-3
AKCE: REKONSTRUKCE MOSTU EV. Č. 355-012 DVAKAČOVICE, PD OBJEKT: E.2. DOKLADY Z PROJEDNÁNÍ, STANOVISKA DOTČENÝCH ORGÁNŮ			ARCHIVNÍ ČÍSLO:	1903
			DATUM:	04/2020
			FORMÁT:	A4
			MĚŘITKO:	1 :
OBSAH:			ČÍSLO SOUPRAVY:	ČÍSLO PŘÍLOHY:
DOKLADY Z PROJEDNÁNÍ, STANOVISKA DOTČENÝCH ORGÁNŮ				E.2.

DOKLADY Z PROJEDNÁNÍ, STANOVISKA DOTČENÝCH ORGÁNŮ

OBEC DVAKAČOVICE	2
OBEC DVAKAČOVICE - SOUHLAS S KÁCENÍM	3
MĚSTO HROCHŮV TÝNEC	5
MĚSTO HROCHŮV TÝNEC - ROZHODNUTÍ O KÁCENÍ	6
MÚ CHRUDIM - ZS ÚZEMNÍ PLÁNOVÁNÍ	7
MÚ CHRUDIM - ODBOR ŽIVOTNÍHO PROSTŘEDÍ	10
MÚ CHRUDIM - ZÁVAZNÉ STANOVISKO NAKLÁDÁNÍ S ODPADY	12
MÚ CHRUDIM - ZS DLE §14 odst.2) LESNÍHO ZÁKONA	14
MÚ CHRUDIM - SOUHLAS SE ZÁSAHEM DO VKP	16
MÚ CHRUDIM - SOUHLAS DŠE §17 VODNÍHO ZÁKONA	18
MÚ CHRAST - ZÁVAZNÉ STANOVISKO SO 182, SO 451	21
MÚ CHRUDIM - ZÁVAZNÉ STANOVISKO SO 182, SO 451	23
MÚ CHRUDIM - ODBOR DOPRAVY	25
KÚ PARDUBICKÉHO KRAJE - ODD. OCHRAN PŘÍRODY A KRAJINY	29
KÚ PARDUBICKÉHO KRAJE - ODD. SILNIČNÍHO HOSPODÁŘSTVÍ A DOPRAVNÍ OBSLUŽNOSTI	31
POLICIE ČR DOPRAVNÍ INSPEKTORÁT CHRUDIM	32
POVODÍ LABE s.p.	37
ŠPRÁVA A ÚDRŽBA SILNIC PARDUBICKÉHO KRAJE	40
ŘEDITELSTVÍ SILNIC A DÁLNIC ČR	42
HASIČSKÝ ZÁCHRANNÝ SBOR - ÚO CHRUDIM	43
KRAJSKÁ HYGIENICKÁ STANICE - ÚP CHRUDIM	44
MINISTERSTVO OBRANY - OD. OCHRANY ÚZEMNÍCH ZÁJMŮ	45
REGIONÁLNÍ STŘEDISKO VOJENSKÉ DOPRAVY	47
REGIONÁLNÍ MUZEUM CHRUDIM	48
CETIN a.s.	50
MÚ CHRUDIM - SOUHLAS S ODNĚTÍM ZE ZPF	60



OBEC DVAKAČOVICE

Dvakačovice 73

538 62 Hrochův Týnec

Číslo účtu: 6128-531/0100 KB Chrudim

IČO: 00484466

DIČ: CZ00484466

Stanovisko Obce Dvakačovice k finálnímu konceptu projektové dokumentace „Rekonstrukce mostu ev. č. 355-012“ ve stupni DUSP+PDPS.

Dne 12.8.2019 na Obecním úřadu ve Dvakačovicích seznámil projektant společnosti MDS PROJEKT s.r.o. Vysoké Mýto pan ing. František Doubravský zástupce města Hrochův Týnec a obce Dvakačovice s výše uvedeným projektem, který je umístěn na katastrálním území Hrochova Týnce a Dvakačovic. Následně druhý den jsme obdrželi elektronickou cestou mailovou zprávu s žádostí o stanovisko ke konceptu projektové dokumentace v příloze s konceptem Zápisu z jednání ze dne 12.8.2019 a projednávanou projektovou dokumentací.

Po projednání výše uvedené projektové dokumentace se zastupiteli obce nemáme k předložené projektové dokumentaci připomínky z hlediska technického řešení, předpokládaných realizačních termínů, úplné uzavírky silnice II/355 a navržených objízdných tras. Případnou náhradní výsadbu za pokácené stromy (4 ks dle PD) navrhujeme umístit opět na pozemek/pozemky Povodí Labe s.p..

Toto stanovisko se vztahuje k části stavby na katastrálním území obce Dvakačovice.

Ve Dvakačovicích dne 14.8.2019


.....
starosta obce Dvakačovice

OBEC DVAKAČOVICE ①
538 62 p. Hrochův Týnec
IČ:00484466, DIČ:CZ00484466

O b e c n í ú ř a d D v a k a č o v i c e

Dvakačovice č.p.73

53862 Hrochův Týnec

Návrh ze dne: 9.1. 2020

Spisová značka:

Číslo jednací:

Spisový a skartační znak a lhůta:

Vyřizuje:

Josef Ujec

Telefon:

724180914

E-mail:

ou@dvakacovice.cz

Počet listů:

1

Ve Dvakačovicích dne:

9.1.2020

R O Z H O D N U T Í

Účastníci řízení:

1. MDS PROJEKT s.r.o.

Försterova č.p. 175

56601 Vysoké Mýto

IČ 274 87 638

DIČ CZ 274 87 938

2. Obecní úřad Dvakačovice Dvakačovice č.p.73

Obecní úřad ve Dvakačovicích, jako orgán ochrany přírody příslušný podle § 75 a § 76 odst. 1 písm. a) zákona č. 114/1992 Sb., o ochraně přírody a krajiny, ve znění pozdějších předpisů, posoudil žádost firmy MDS PROJEKT s.r.o., ze dne 25.11.2019 o vydání povolení k pokácení jednoho buku na pozemku p. č. 530 , v katastrálním území Dvakačovice .

Podle § 8 odst. 1 zákona č. 114/1992 Sb., po vyhodnocení funkčního a estetického a zdravotního významu dřeviny Obecní úřad ve Dvakačovicích

p o v o l u j e

pokácení 5 ks. jasanů a 2 ks vrb ve Dvakačovicích, p.č. 1197 v k.ú. Dvakačovice

Kácení bude provedeno při splnění následujících podmínek:

- 1) Pokácení provede žadatel na vlastní náklady a nebezpečí.
- 2) Pokácení bude provedeno tak, aby nedošlo k ohrožení nebo poškození sousedních objektů, ani zdraví osob.
- 4) Platnost tohoto rozhodnutí končí 31.12.2021
- 5) Pokácení nesmí být provedeno, dokud toto rozhodnutí nenabude právní moci (§ 74 zákona č. 500/2004 Sb., o správním řízení) .

Odůvodnění:

Obecní úřad posoudil žádost a souhlasí s kácením. .

Proto bylo rozhodnuto tak, jak je uvedeno ve výroku.

Poučení o odvolání:

Proti tomuto rozhodnutí se lze podle § 81 zákona č. 500/2004 Sb., o správním řízení, odvolat do 15 dnů ode dne jeho doručení ke Správě CHKO Železné hory, Náměstí 317, 538 25 Nasavrky, podáním učiněným u Obecního úřadu ve Dvakačovicích .

 **OBEC DVAKAČOVICE** ①
538 62 p. Hrochův Týnec
IČ:00484466 , DIČ:CZ00484466

Josef Ujec
starosta obce Dvakačovice



Obdrží

MDS PROJEKT s.r.o
Försterova č.p. 175
56601 Vysoké Mýto
IČ 274 87 638
DIČ CZ 274 87 938

Město Hrochův Týnec

Smetanova 25 , 538 62 Hrochův Týnec

Váš dopis s čj.:

Ze dne:

Číslo jednací: MUHT-2341/2019

Spisová značka: 2019 - Sch

Vyřizuje: Ing. Petr Schejbal

Tel: 731189785

E-mail: starosta@hrochuvtynec.cz

Datová schránka: mjybd2z

Datum: 24.10.2019

MDS projekt s.r.o.
Ing. Jana Vostrčilová
Försterova 175
566 01 Vysoké Mýto

žádost o vyjádření k PD: Rekonstrukce mostu ev.č.355-012 Dvakačovice


Dobrý den,

město Hrochův Týnec nemá připomínky ohledně zaslané projektové dokumentace na akci:

Rekonstrukce mostu ev. č. 355-012 Dvakačovice, PD.

S pozdravem

Ing. Petr Schejbal
Starosta



Městský úřad Hrochův Týnec

538 62 Hrochův Týnec, Smetanova 25

IČ: 00270156, tel. 468 003 641

Č.j. R 10/2019

Hrochův Týnec: 22.10.2019

ROZHODNUTÍ

Městský úřad Hrochův Týnec, příslušný podle ustanovení § 76 odst.1.písm.a) zákona č. 114/1992 Sb, o ochraně přírody a krajiny ve znění pozdějších předpisů, posoudil žádost Správy a údržby silnic Pardubického kraje, Doubravice 98, 533 53 Pardubice, IČO: 00085031, zastoupené společností MDS Projekt s.r.o., Fórsterova 175, 566 01 Vysoké Mýto, IČ: 27487938, která je vedená pod č.j. R10/2019 /pov. kácení/o povolení kácení 1 ks jasanu a 2 ks vrby na parcele č.583 v k.ú Stíčany - Hrochův Týnec

Podle § 8 odst.1 zákona č. 114/1992 Sb. ve znění pozdějších předpisů po vyhodnocení funkčního a estetického významu dřevin Městský úřad Hrochův Týnec

POVOLUJE

Pokácení 1 kusu jasanu a 2 kusů vrby na parcele 583 v k.ú. Stíčany- Hrochův Týnec.

Odůvodnění:

Městský úřad posoudil žádost a důvody v ní uvedené a situaci shlédl na místě samém a na základě toho bylo rozhodnuto tak, jak je uvedeno ve výroku.

Poučení o odvolání:

Proti tomuto rozhodnutí lze podle ustanovení § 81 odst.1 správního řádu podat odvolání ke Krajskému úřadu Pardubice, odboru životního a lesního hospodářství a to ve lhůtě do 15 dnů ode dne doručení tohoto rozhodnutí účastníku řízení, podáním učiněným u Městského úřadu Hrochův Týnec.

Účastníci řízení:

MDS Projekt s.r.o. Fórsterova 175, 566 01 Vysoké Mýto

Ing. Petr Schejbal
starosta města





MĚSTSKÝ ÚŘAD CHRUDIM

Resselovo náměstí 77, 537 16 Chrudim

Odbor územního plánování a regionálního rozvoje, oddělení územního plánování

Adresa pracoviště: Pardubická 67, 537 16 Chrudim

tel.: 469 657 111, fax: 469 657 703

e-mail: urad@chrudim-city.cz

<http://www.chrudim.eu>

IDDS : 3y8b2pi , IČ: 00270211

Č.j.: CR 054958/2019 ÚPR/HK
Spis. zn.:
Váš dopis ze dne:
Vaše značka:
Spis. a skart. znak a lhůta: 326.3 V/5
Počet listů: 2
Počet příloh: 0

Vyřizuje: Ing. Hana Kovandová
Tel.: 469 657 474, 604 189 649
E-mail: hana.kovandova@chrudim-city.cz

MDS Projekt s.r.o.
Ing. Jana Vostrčilová
Försterova 175
566 01 Vysoké Mýto

V Chrudimi dne: 28. 8. 2019

ZÁVAZNÉ STANOVISKO ORGÁNU ÚZEMNÍHO PLÁNOVÁNÍ

Městský úřad Chrudim, odbor územního plánování a regionálního rozvoje, oddělení územního plánování jako orgán územního plánování příslušný podle § 6 odst. 1 písm. e) zákona č. 183/2006 Sb., o územním plánování a stavebním řádu (stavební zákon), ve znění pozdějších předpisů, posoudil záměr podle § 96b odst. 1 stavebního zákona a shledal, že vyvolává změnu v území. Přezkoumal podle § 96b odst. 3 stavebního zákona z hlediska souladu s politikou územního rozvoje, s územně plánovací dokumentací a z hlediska uplatňování cílů a úkolů územního plánování záměr

Rekonstrukce mostu ev. č. 355-012 Dvakačovice,

který obsahuje záměr rekonstrukce stávajícího mostního objektu přes koryto vodní toku Novohradka. Stávající mostní objekt je v nevyhovujícím stavebně-technickém stavu s nevyhovující zatížitelností. Bude provedena kompletní rekonstrukce stávajícího mostního objektu ev. č. 355-012 s tím, že stávající most bude odstraněn a nahrazen novým objektem ve stávající poloze. V rámci akce je řešena i problematika úpravy a obnovy komunikace II/355 na obou předmostních v nezbytně nutném rozsahu. Rekonstrukce mostu vyžaduje provedení přeložek stávajících inženýrských sítí. Předpokládá se, že výstavbou nového mostního objektu dojde ke zkapacitnění odtokových poměrů v zájmové lokalitě. Nový mostní objekt je navržen s mostním otvorem, který je dostatečně kapacitní pro převedení normou požadovaných průtoků, a to včetně normou požadovaných bezpečnostních rezerv. Nový mostní objekt je navržen jako železobetonová monolitická rámová konstrukce s prefabrikovanými železobetonovými předpjatými nosníky. V nutném rozsahu je dále pak navržena úprava napojení stávajícího koryta vodního toku na mostní objekt. Záměr se nachází na pozemcích p. č. 1203, 1210, 1213, 532/1, 1212, 1197, 1217 v k. ú. Dvakačovice a p. č. 583, 256/4, 569, 570, 568, 542, 567 v k. ú. Stičany.

Záměr je přípustný.

Platnost závazného stanoviska:

Závazné stanovisko platí 2 roky ode dne vydání.

Odůvodnění:

Městský úřad Chrudim, odbor územního plánování a regionálního rozvoje, oddělení územního plánování, obdržel dne 15. 8. 2019 od zástupce investora, firmy MDS Projekt s.r.o., Försterova 175, 566 01 Vysoké Mýto, žádost o vydání závazného stanoviska k záměru Rekonstrukce mostu ev. č.

355-012 Dvakačovice. Investorem stavby je Správa a údržba silnic Pardubického kraje, Doubravice 98, 533 53 Pardubice.

Pro vydání závazného stanoviska vycházel Odbor územního plánování a regionálního rozvoje Městského úřadu Chrudim, oddělení územního plánování jako orgán územního plánování z následujících podkladů předložených žadatelem:

- Kompletní projektová dokumentace pro vydání společného povolení stavby zpracovaná Ing. Františkem Doubravským z firmy MDS Projekt, s.r.o., Vysoké Mýto obsahující průvodní zprávu, souhrnnou technickou zprávu a výkresovou část dokumentace.

Kromě podkladů předložených žadatelem vycházel orgán územního plánování z:

- Politiky územního rozvoje České republiky, ve znění Aktualizace č.1 schválené dne 15. 4. 2015 (dále jen PÚR),
- Zásad územního rozvoje Pardubického kraje ve znění aktualizace č. 2 účinné ode dne 5. 7. 2014 (dále jen ZÚR),
- Územního plánu Dvakačovice, účinného ode dne 27. 8. 2009 (dále jen ÚP),
- Územního plánu Hrochův Týnec v úplném znění po vydání změny č. 2 ÚP, účinné ode dne 5. 1. 2019 (dále jen ÚP).

Odbor územního plánování a regionálního rozvoje Městského úřadu Chrudim, oddělení územního plánování jako orgán územního plánování posoudil podle § 96b odst. 1 stavebního zákona záměr a shledal, že vyvolává změnu v území. Přezkoumal záměr podle § 96b odst. 3 stavebního zákona, zda je přípustný z hlediska souladu s Politikou územního rozvoje a územně plánovací dokumentací a z hlediska uplatňování cílů a úkolů územního plánování či nikoliv.

Orgán územního plánování přezkoumal souladu záměru s politikou územního rozvoje. Platná Politika územního rozvoje ČR záměr v jím dotčeném území neřeší, záměr se věcí řešených Politikou územního rozvoje ČR nedotýká.

Orgán územního plánování přezkoumal souladu záměru se zásadami územního rozvoje. Záměr je se ZÚR v souladu, neboť ZÚR Pk se daného záměru nedotýká.

Orgán územního plánování přezkoumal soulad záměru s územním plánem. Záměr je s územním plánem v souladu, neboť pozemky p. č. 1203, 1210, 1212 a 1217 v k. ú. Dvakačovice jsou ÚP Dvakačovice zařazeny do ploch NSpZ – plochy nezastavitelné smíšené přírodní a zemědělské. Pozemky p. č. 1213 a 532/1 v k. ú. Dvakačovice jsou dle ÚP zařazeny do ploch DS – plochy dopravní – silniční. Pozemek p. č. 1197 v k. ú. Dvakačovice je zařazen do ploch W – vodní plochy. Pozemky p. č. 583, 256/4 a 567 v k. ú. Stičany jsou územním plánem Hrochův Týnec zařazeny do ploch W – vodní plochy, pozemky p. č. 569, 570, 568 v k. ú. Stičany jsou územním plánem Hrochův Týnec zařazeny do ploch NZ – plochy orné půdy, pozemek p. č. 542 v k. ú. Stičany je územním plánem Hrochův Týnec zařazen do ploch DS – plochy dopravní infrastruktury – silniční. Záměrem nedochází ke změně stávajícího využití pozemků, jedná se pouze o zlepšení současného stavu.

Orgán územního plánování posoudil soulad navrhovaného záměru z hlediska uplatňování cílů a úkolů územního plánování stanovených v § 18 a 19 stavebního zákona. Pozemky nejsou dotčeny veřejně prospěšnou stavbou ani veřejně prospěšným opatřením. Záměr vede ke zvýšení bezpečnosti účastníků silničního provozu, zvyšuje průtočnost vodního toku, čímž vede k ochraně životního prostředí a potencionálně i k ochraně majetku soukromých i veřejných osob.

Platnost závazného stanovisky lze prodloužit, pokud se nezměnily podmínky v území.

Závazné stanovisko nepozbývá platnosti:

- a) bylo-li na základě žádosti podané v době jeho platnosti vydáno územní rozhodnutí, společné povolení nebo jiné obdobné rozhodnutí podle jiného zákona a toto rozhodnutí nabylo právní moci,
- b) byla-li na základě návrhu veřejnoprávní smlouvy nahrazující územní rozhodnutí nebo společné povolení podaného v době jeho platnosti uzavřena veřejnoprávní smlouva a tato veřejnoprávní smlouva nabyla účinnosti, nebo
- c) nabyli-li právních účinků územní souhlas nebo společný územní souhlas a souhlas s provedením ohlášeného stavebního záměru vydaný k oznámení stavebního záměru učiněného v době platnosti závazného stanoviska.

Ing. Petr Kopecký
vedoucí Odboru územního plánování a reg. rozvoje



MĚSTSKÝ ÚŘAD CHRUDIM

Resselovo náměstí 77, 537 16 Chrudim

Odbor životního prostředí

Adresa pracoviště: Pardubická 67, 537 16 Chrudim

tel.: 469 657 111, fax: 469 657 703

e-mail: urad@chrudim-city.cz

<http://www.chrudim.eu>

IDDS : 3y8b2pi , IČ: 00270211

Č.j.: CR 054960/2019 OŽP/Ry
Spis. zn.: CR 054960/2019
Váš dopis ze dne: 15. 08. 2019
Vaše značka:
Spis. a skart. znak a lhůta: 246.6/V5
Počet listů: 1
Počet příloh: 0
Vyřizuje: Ing. Ivo Rychnovský
Tel.: 469 657 300/469 657 703
E-mail: ivo.rychnovsky@chrudim-city.cz
V Chrudimi dne: 18. 09. 2019

MDS Projekt s.r.o.
Försterova 175
566 01 Vysoké Mýto

Stanovisko Odboru životního prostředí k projektové dokumentaci pro společné povolení na akci : „Rekonstrukce mostu ev.č. 355-012 Dvakačovice na pozemích parc. č. 1203. 1210, 1212, 1213, 1217, 1197 a 532/1 v k. ú. Dvakačovice“

Městský úřad Chrudim, Odbor životního prostředí obdržel dne 15. 8. 2019 žádost o vyjádření k výše uvedené akci (stavebníkem je Správa a údržba silnic Pardubického kraje, Doubravice 98, 533 53 Pardubice). Stavba se nachází v místě křížení komunikace II/355 s korytem vodního toku Novohradka jihovýchodně od obce Dvakačovice. Předložená dokumentace řeší problematiku komplexní rekonstrukce mostního objektu, který převádí komunikaci II/355 přes koryto v.t. Novohradka na hranici katastrálních území Dvakačovice a Stíčany. Stávající most přes koryto řeky bude odstraněn a nahrazen novým na stejném místě. Nový mostní objekt je navržen jako železobetonová. Monolitická rámová konstrukce s prefabrikovaných nosníků. Délka mostu po rekonstrukci je bude 32,54m s přemostěním 19,50 m. V rámci akce dojde k nutným terénním úpravám pod mostem v korytě vodního toku. V prostoru staveniště a v těsné blízkosti mostního objektu se nacházejí vzrostlé stromy a keřové porosty, které zasahují do průtočného profilu koryta a je třeba je v nezbytně nutném rozsahu odstranit. Součástí stavby jsou přeložky inženýrských sítí kabelové vedení Cetin. V souvislosti s rekonstrukcí je řešena problematika převedení automobilového provozu na samostatné objízdné trasy a pěšího provozu přes koryto po samostatné stezce a lávce pro pěší. Na mostě a předmostích bude v řešeném úseku komunikace obnoveno vodorovné a svislé dopravní značení. Důvodem k realizaci záměru je nevyhovující stavebně-technický stav mostu.

K výše uvedené akci vydáváme následující stanovisko:

Ochrana přírody: Podle § 3 odst. 1 písm. b) zákona č. 114/1992 Sb., o ochraně přírody a krajiny, ve znění pozdějších předpisů (dále jen zákona), je vodní tok Novohradka včetně břehových porostů významný krajinný prvek. Z tohoto důvodu je k jeho odbahnění nutné závazné stanovisko podle § 4 odst. 2 zákona. Stanovisko vydá MěÚ Chrudim, Odbor životního prostředí na základě samostatné žádosti. Žádost bude obsahovat popis zásahu, rozsah kácení břehových porostů a časový harmonogram.

Ochrana ZPF: Pokud stavba zasáhne na zemědělské pozemky, bude nutný souhlas k odnětí půdy podle § 9 odst. 1 zákona č.334/1992 Sb., o ochraně zemědělského půdního fondu, ve znění pozdějších předpisů (dále jen zákona). Souhlas k odnětí půdy vydá MěÚ Chrudim, Odbor životního prostředí na základě samostatné žádosti.

Státní správa lesů: Stanovisko bylo vydáno 28. 8. 2019.

Oddělení ekologie prostředí: Na základě předložené projektové dokumentace bude vydáno závazné stanovisko dle zákona č. 185/2001 Sb., o odpadech, ve znění pozdějších předpisů.

Oddělení vodního hospodářství: K mostním objektům přes vodní toky a ke stavbám v záplavovém území je třeba souhlasu vodoprávního úřadu podle § 17 vodního zákona. O tento souhlas je třeba požádat na předepsaném tiskopisu a k žádosti doložit příslušné doklady (mimo jiné: projektovou dokumentaci stavby; posouzení průtočné kapacity stávajícího a nového mostu ve vztahu k povodňovým průtokům a normovým požadavkům, opatřené podpisem a razítkem příslušného autorizovaného inženýra; stanovisko správce vodního toku a správce povodí).

Jako podkladů pro toto vyjádření bylo použito stanovisek úseků odboru ŽP: vodní hospodářství (J. Kroulík, DiS.), ekologie prostředí (Ing. B. Mlatečková), ochrana přírody, ochrana zemědělského půdního fondu (Ing. K. Mrózková), státní správa lesů (Ing. P. Štěpánek).

Ing. Ivo Rychnovský
vedoucí odboru životního prostředí



MĚSTSKÝ ÚŘAD CHRUDIM

Resselovo náměstí 77, 537 16 Chrudim

Odbor životního prostředí /oddělení ekologie prostředí

Adresa pracoviště: Pardubická 67, 537 16 Chrudim

tel.: 469 657 111, fax: 469 657 703

e-mail: urad@chrudim-city.cz

<http://www.chrudim.eu>

IDDS : 3y8b2pi, IČ: 00270211

Č.j.: CR 059263/2019 OŽP/MI
Spis. zn.: CR 059263/2019
Váš dopis ze dne:
Vaše značka:
Spis. a skart. znak a lhůta: 249.9/S5
Počet listů: 1
Počet příloh: 0
Vyřizuje: Ing. Bohumila Mlatečková
Tel.: 469 657 312
E-mail: bohumila.mlateckova@chrudim-city.cz

MDS Projekt s.r.o.
Försterova 175
566 01 Vysoké Mýto

V Chrudimi dne: 18.09.2019

Závazné stanovisko

Městský úřad Chrudim, Odbor životního prostředí (dále jen „MěÚ Chrudim, Odbor ŽP“) jako příslušný orgán veřejné správy v oblasti odpadového hospodářství podle § 71 písm. k) zákona č. 185/2001 Sb., o odpadech a o změně některých dalších zákonů, ve znění pozdějších předpisů (dále jen „zákon o odpadech“) a místně příslušný dle § 11 odst. 1 písm. b) zákona č. 500/2004 Sb., správní řád, ve znění pozdějších předpisů (dále jen „správní řád“) a orgán podle § 4 odst. 2 písm. a) zákona č. 183/2006 Sb., o územním plánování a stavebním řádu, v platném znění (dále jen „stavební zákon“), posoudil žádost o vydání závazného stanoviska z hlediska nakládání s odpady k umístění a povolení stavby: „Rekonstrukce mostu ev. č. 355-012 Dvakačovice na pozemích parc. č. 1203. 1210, 1212, 1213, 1217, 1197 a 532/1 v k. ú. Dvakačovice“, stavebníkem je Správa a údržba silnic Pardubického kraje, Doubravice 98, Pardubice, a po shromáždění podkladů vydává

v souladu s ustanovením § 79 odst. 4 a odst. 5 zákona o odpadech a § 149 správního řádu

souhlasné závazné stanovisko

z hlediska nakládání s odpady k umístění a povolení stavby: „Rekonstrukce mostu ev. č. 355-012 Dvakačovice na pozemích parc. č. 1203. 1210, 1212, 1213, 1217, 1197 a 532/1 v k. ú. Dvakačovice“ za dodržení následujících podmínek:

1. Výkopová zemina bude využita k terénním úpravám v rámci stavby, přebytečná zemina bude předána pouze oprávněné osobě ze zákona č. 185/2001 Sb., o odpadech, ve znění pozdějších předpisů.
2. Odpad ze živičných povrchů komunikací bude přednostně předán k recyklaci (např. spol. M-Silnice a.s., obalovna Topol).
3. Dodavatel stavby předá veškeré doklady o likvidaci všech stavebních odpadů stavebníkovi. Ke kontrolní prohlídce stavby (závěrečné) budou předloženy na MěÚ Chrudim, OŽP doklady o předání vzniklých stavebních odpadů oprávněným osobám v souladu se zákonem o č. 185/2001 Sb., o odpadech a o změně některých dalších zákonů, ve znění pozdějších předpisů (např. na řízenou skládku, do sběrného dvora, odpadové svozové firmě apod.). Čestné prohlášení není dostačujícím dokladem.

Odůvodnění

MěÚ Chrudim, Odbor ŽP obdržel dne 15. 8. 2019 žádost č.j.: CR 054960/2019, o vydání souhrnného stanoviska k projektové dokumentaci na stavbu: „Rekonstrukce mostu ev. č. 355-012 Dvakačovice na pozemích parc. č. 1203, 1210, 1212, 1213, 1217, 1197 a 532/1 v k. ú. Dvakačovice“, kterou zároveň posoudil jako žádost o vydání závazného stanoviska v souladu s § 79 odst. 4 a odst. 5 zákona o odpadech a § 149 správního řádu a § 4 odst. 2 písm. a) stavebního zákona z hlediska nakládání s odpady k umístění a k povolení výše uvedené stavby.

Stavba se nachází v místě křížení komunikace II/355 s korytem vodního toku Novohradka jihovýchodně od obce Dvakačovice. Předložená dokumentace řeší problematiku komplexní rekonstrukce mostního objektu, který převádí komunikaci II/355 přes koryto v.t. Novohradka na hranici katastrálních území Dvakačovice a Stičany. Stávající most přes koryto řeky bude odstraněn a nahrazen novým na stejném místě. Nový mostní objekt je navržen jako železobetonová. Monolitická rámová konstrukce s prefabrikovaných nosníků. Délka mostu po rekonstrukci je bude 32,54m s přemostěním 19,50 m. V rámci akce dojde k nutným terénním úpravám pod mostem v korytě vodního toku. V prostoru staveniště a v těsné blízkosti mostního objektu se nacházejí vzrostlé stromy a keřové porosty, které zasahují do průtočného profilu koryta a je třeba je v nezbytně nutném rozsahu odstranit. Součástí stavby jsou přeložky inženýrských sítí kabelové vedení Cetin. V souvislosti s rekonstrukcí je řešena problematika převedení automobilového provozu na samostatné objízdné trasy a pěšího provozu přes koryto po samostatné stezce a lávce pro pěší. Na mostě a předmostích bude v řešeném úseku komunikace obnoveno vodorovné a svislé dopravní značení. Důvodem k realizaci záměru je nevyhovující stavebně-technický stav mostu.

V projektové dokumentaci chybí kvalifikovaný odhad množství jednotlivých druhů odpadů.

Jako podklad pro vydání závazného stanoviska sloužila předložená projektová dokumentace, jejíž textová část „Souhrnná technická zpráva“ řešila způsob nakládání se vznikajícími stavebními odpady v dostatečné míře. Žádost byla posouzena z hlediska jejího souladu s povinnostmi vyplývajícími ze zákona o odpadech a prováděcích právních předpisů.

Po zvážení všech skutečností nebyl dostatečně závažný důvod pro nevydání souhlasného stanoviska z hlediska nakládání s odpady k výše uvedené stavbě.

Závazné stanovisko je vydáno s podmínkami. Závazné stanovisko dle § 149 odst. 1 správního řádu není samostatným rozhodnutím ve správním řízení, jeho obsah je závazný pro výrokovou část rozhodnutí správního orgánu.

Toto závazné stanovisko nenahrazuje stanoviska a vyjádření Odboru životního prostředí Městského úřadu Chrudim jako obecního úřadu obce s rozšířenou působností podle ostatních právních předpisů z oblasti životního prostředí.

Poučení

Proti tomuto závaznému stanovisku se nelze samostatně odvolat, jeho obsah lze napadnout pouze v rámci odvolání ve věci samé. Opravné prostředky lze proti němu uplatnit pouze v režimu ustanovení § 149 odst. 4, 5 a 6 správního řádu

Ing. Ivo Rychnovský
vedoucí Odboru životního prostředí



MĚSTSKÝ ÚŘAD CHRUDIM

Resselovo náměstí 77, 537 16 Chrudim

Odbor životního prostředí /oddělení přírodního prostředí

Adresa pracoviště: Pardubická 67, 537 16 Chrudim

tel.: 469 657 111, fax: 469 657 703

e-mail: urad@chrudim-city.cz

<http://www.chrudim.eu>

IDS : 3y8b2pi , IČ: 00270211

Č.j.: CR 055101/2019 OŽP/Št

Spis. zn.: CR 055101/2019

Váš dopis ze dne: 16.8.2019

Vaše značka:

Spis. a skart. znak a lhůta: 221.1.3/A5

Počet listů: 1

Počet příloh: 0

dle rozdělovníku

Vyřizuje: Ing. Petr Štěpánek

Tel.: 469 657 321

E-mail: petr.stepanek@chrudim-city.cz

V Chrudimi dne: 28.8.2019

ZÁVAZNÉ STANOVISKO

Městský úřad Chrudim, Odbor životního prostředí jako orgán státní správy lesů věcně příslušný podle § 48 odst. 2 písm. c) zákona č. 289/1995 Sb. o lesích a o změně a doplnění některých zákonů, ve znění pozdějších předpisů, (dále jen „lesní zákon“) **vydává** podle § 14 odst. 2 lesního zákona a v souladu s § 149 odst. 1 zákona č. 500/2004 Sb. správní řád, ve znění pozdějších předpisů (dále jen „správní řád“) žadateli, kterým je Správa a údržba silnic Pardubického kraje, IČ 00085031, se sídlem Doubravice 98, Pardubice, zastoupená firmou MDS Projekt, IČ 27487938, se sídlem Försterova 175, Vysoké Mýto,

toto závazné stanovisko:

Orgán státní správy lesů **souhlasí** s umístěním stavby „Rekonstrukce mostu ev. č. 355-012 Dvakačovice“ na pozemcích p.č. 1203, 1210, 1213, 532/1, 1212, 1197, 1217 v k.ú. Dvakačovice a p.č. 583, 256/4, 569, 570, 568, 542 a 567 v k.ú. Stíčany v ochranném pásmu lesa na lesním pozemku p.č. 473/1 v k.ú. Dvakačovice v nejbližší vzdálenosti cca 11 m od hranice lesního pozemku.

Toto závazné stanovisko se vydává na základě žádosti Správy a údržby silnic Pardubického kraje, IČ 00085031, se sídlem Doubravice 98, Pardubice, zastoupené firmou MDS Projekt, IČ 27487938, se sídlem Försterova 175, Vysoké Mýto, podané na Městský úřad Chrudim dne 16.8.2019, jako souhlas se stavebními pracemi v ochranném pásmu lesa. Přílohou žádosti je plná moc a situace stavby.

Jedná se o opravu mostu ev. č. 355-012 Dvakačovice probíhající na pozemcích p.č. 1203, 1210, 1213, 532/1, 1212, 1197, 1217 v k.ú. Dvakačovice a p.č. 583, 256/4, 569, 570, 568, 542 a 567 v k.ú. Stíčany zasahující do ochranného pásma lesa na lesním pozemku p.č. 473/1 v k.ú. Dvakačovice v nejbližší vzdálenosti cca 11 m od hranice lesního pozemku.

Výše uvedená stavba svým charakterem nebude mít negativní vliv na plnění funkcí lesa na dotčeném lesním pozemku a nedojde k narušování kořenového systému a zasahování do korun stromů. Městský úřad Chrudim, Odbor životního prostředí jako orgán státní správy lesů se stává ve správním řízení, týkajícím se umístění nebo povolení stavby dotčeným orgánem, a vlastníci lesních pozemků, v jejichž ochranném pásmu se stavba nachází, mají statut účastníků řízení. Při nesouhlasu s tímto závazným stanoviskem mají účastníci řízení možnost odvolání proti rozhodnutí ve věci umístění nebo povolení stavby.

otisk razítka

Ing. Ivo Rychnovský
vedoucí Odboru životního prostředí

Rozdělovník:

Žadatel: MDS Projekt, Försterova 175, Vysoké Mýto, 566 01 (DS)

Na vědomí: Městský úřad Chrudim – stavební odbor-úsek speciální stavební úřad



MĚSTSKÝ ÚŘAD CHRUDIM

Resselovo náměstí 77, 537 16 Chrudim

Odbor životního prostředí/oddělení přírodního prostředí

Adresa pracoviště: Pardubická 67, 537 16 Chrudim

tel.: 469 657 111, fax: 469 657 703

e-mail: urad@chrudim-city.cz

<http://www.chrudim.eu>

IDDS : 3y8b2pi , IČ: 00270211

Č.j.: CR 069446/2019 OŽP/Mk
Spis. zn.: CR 069446/2019
Váš dopis ze dne: 18.10.2019
Vaše značka:
Spis. a skart. znak a lhůta: 246.4/V5
Počet listů: 1
Počet příloh: 0
Vyřizuje: Ing.Kateřina Mrózková
Tel.: 469 657 324
E-mail: katerina.mrozkova@chrudim-city.cz
V Chrudimi dne: 25.11.2019

Dle rozdělovníku

Závazné stanovisko k zásahu do významného krajinného prvku

Městský úřad Chrudim, Odbor životního prostředí (dále jen OOP) jako orgán ochrany přírody příslušný podle § 77 odst. 1 písm. a) zákona č. 114/1992 Sb., o ochraně přírody a krajiny, ve znění pozdějších předpisů (dále jen zákona) a místně příslušný správní orgán podle § 11 odst. 1 písm. b) zákona č. 500/2004 Sb., správní řád, ve znění pozdějších předpisů (dále jen správní řád), podle § 4 odst. 2 zákona a § 149 odst. 1 správního řádu vydává žadateli, kterým je

Správa a údržba silnic Pardubického kraje, IČ 00085031, Doubravice 98, 533 53 Pardubice zastoupená společností MDS Projekt s.r.o, IČ 27487938, Försterova 175, 566 01 Vysoké Mýto

souhlasné závazné stanovisko

k zásahu do významného krajinného prvku vodní tok Novohradka na pozemku p. č. 1197 v k. ú. Dvakačovice a na pozemku p. č. 583 v k. ú. Stičany, ke kterému dojde v souvislosti se stavbou „Rekonstrukce mostu ev. č. 355-012 Dvakačovice“. Při stavbě bude stávající most odstraněn a nahrazen novým mostním objektem. V korytě toku budou provedeny nezbytné úpravy pod objektem mostu. Břehy pod mostem budou zpevněny kamennou dlažbou do betonového lože a budou mít sklon 1 : 1. V patě a na obvodu dlažeb budou vybudovány betonové stabilizační patky a prahy. Souvislosti se stavbou bude nutné kácení celkem 7 ks stromů – 5 ks jasanů a 2 ks vrb.

Podmínky stanoviska:

1. Po celou dobu stavby bude zajištěna migrační prostupnost lokality.
2. Při stavbě bude postupováno tak, aby nedocházelo k poškozování dřevin v jejím okolí.
3. Toto stanovisko nenahrazuje povolení ke kácení dřevin, k vydání povolení ke kácení je příslušný Obecní úřad Dvakačovice, resp. Městský úřad Hrochův Týnec.

Odůvodnění:

Dne 18. 10. 2019 OOP obdržel žádost Správy a údržby silnic Pardubického kraje, IČ 00085031, Doubravice 98, 533 53 Pardubice zastoupené společností MDS Projekt s.r.o, IČ 27487938, Försterova 175, 566 01 Vysoké Mýto (dále jen žadatel) o vydání závazného stanoviska k zásahu do významného krajinného prvku vodní tok Novohradka v k. ú. Dvakačovice a v k. ú. Stičany, ke kterému dojde při rekonstrukci mostu ev. č. 355-012. V rámci rekonstrukce bude odstraněn stávající mostní objekt a nahrazen novým. Vodního toku Novohradka se dotknou terénní úpravy

pod mostem, které budou zahrnovat úpravu koryta, vysvahování břehů ve sklonu 1 : 1 a jejich zpevnění kamennou dlažbou do betonového lože s betonovými stabilizačními patkami a prahy. V souvislosti se stavbou je navrženo kácení 7 ks stromů (5 ks jasanů a 2 ks vrb).

OOP posoudil navrženou stavbu a zabýval se tím, jak ovlivní vodní tok Novohradka jako významný krajinný prvek. Stavba se vodního toku dotkne pouze v místě, kde je stávající most, nebude měněna trasa ani šířka koryta. Zásah do koryta je v místě, kde už most je a je navržen v nezbytně nutném rozsahu, stejně jako kácení dřevin. V souvislosti se stavbou nebude docházet k dalším úpravám koryta oproti těm, které už v místě jsou ani nedojde k plošnému kácení dřevin v delším úseku koryta.

Vzhledem k výše uvedenému konstatuje OOP, že navržený záměr není v rozporu se zájmy ochrany přírody a krajiny a k věci vydal souhlasné závazné stanovisko a stanovil podmínky k zajištění zájmů ochrany přírody při provedené zásahu.

Poučení:

Podmínky tohoto závazného stanoviska musí být součástí rozhodnutí ve věci samé. Proti závaznému stanovisku se nelze odvolat, jeho obsah lze napadnout pouze v rámci odvolání proti rozhodnutí ve věci samé.

Ing. Ivo Rychnovský
vedoucí Odboru životního prostředí
v zastoupení Ing. Kateřina Mrózková

Rozdělovník:

Obdrží – žadatel:

Správa a údržba silnic Pardubického kraje, Doubravice 98, 533 53 Pardubice zastoupená společností MDS Projekt s.r.o, Försterova 175, 566 01 Vysoké Mýto, IDDS: kvrkudw

Na vědomí:

Obecní úřad Dvakačovice
Městský úřad Hrochův Týnec



MĚSTSKÝ ÚŘAD CHRUDIM

Resselovo náměstí 77, 537 16 Chrudim

Odbor životního prostředí, oddělení vodního hospodářství

Adresa pracoviště: Pardubická 67, 537 16 Chrudim

tel.: 469 657 111, fax: 469 657 703

e-mail: urad@chrudim-city.cz

<http://www.chrudim.eu>

IDDS: 3y8b2pi, IČ: 00270211

Spis. zn.: CR 069444/2019 Ku
Č. j.: CR 077255/2019 OŽP/Ku - 0587
Spis. a skart. znak a lhůta: 231.2 A/5
Počet stran: 3
Počet příloh: 0
ČVE: S/503/2746

Vyřizuje: Josef Kroulík, DiS.
Tel.: 469 657 335
E-mail: josef.kroulik@chrudim-city.cz

V Chrudimi dne: 21.11.2019

ZÁVAZNÉ STANOVISKO

Výroková část:

Městský úřad Chrudim, Odbor životního prostředí, oddělení vodního hospodářství, jako vodoprávní úřad příslušný podle § 104 odst. 2 písm. c) a § 106 odst. 1 zákona č. 254/2001 Sb., o vodách a o změně některých zákonů (vodní zákon), ve znění pozdějších předpisů, a místně příslušný správní orgán podle § 11 odst. 1 písm. a) a b) zákona č. 500/2004 Sb., správní řád, ve znění pozdějších předpisů,

stavebníkovi, kterým je

Správa a údržba silnic pardubického kraje, Doubravice 98, 533 53 Pardubice, IČ 00085031

I. podle § 17 odst. 1 písm. a) a c) vodního zákona

v y d á v á s o u h l a s

ke stavbě dle dokumentace nazvané:

„Rekonstrukce mostu ev. č. 355-012 Dvakačovice, PD“

(dále jen „stavba“) na místě:

Název kraje	Pardubický
Název obce	Dvakačovice, Hrochův Týnec
Identifikátor katastrálního území	777617, 648311
Název katastrálního území	Dvakačovice, Stíčany
Parcelní čísla dle evidence katastru nemovitostí	parc. č. 1213, 1217, 1210, 1212, 1203, 1197, 532/1 v katastrálním území Dvakačovice, parc. č. 542, 569, 570, 568, 567, 256/4, 583 v katastrálním území Stíčany
Číselný identifikátor vodního toku	10100079
Název vodního toku	Novohradka
Číslo hydrologického pořadí a podpořadí	1-03-03-099
Říční km vodního toku (GISyPonet)	5,155
Umístění jevu vůči břehu	vodní tok
Přímé určení polohy, souřadnice X, Y (souřadnicový systém S-JTSK)	1068712, 639358
Kód a název útvaru povrchových vod	HSL_1090 – Novohradka od toku Krounka po ústí do toku Chrudimka

Popis:

Dojde k demolici stávajícího mostního objektu a výstavbě mostu nového ve stávající poloze. Nový mostní objekt bude o jednom poli. Jedná se o železobetonovou monolitickou rámovou konstrukci z prefabrikovaných železobetonových předpjatých nosníků. Na jeho návodní straně budou revizní

schodiště. Koryto vodního toku bude mimo jiné ve stanovených úsecích zpevněno těžkou kamennou rovinaninou. Součástí stavby je přeložka stávajícího sdělovacího vedení ve správě Cetin a.s. Toto vedení je nyní umístěno na samostatné ocelové konstrukci. Nově bude umístěno přímo na most (do jeho konstrukce). Bude též provedena úprava a obnova komunikace II/355 na obou předmostích v nezbytném rozsahu.

Stavbou dojde ke zkapacitnění odtokových poměrů pro převedení normou požadovaných průtoků včetně bezpečnostních rezerv. Stávající mostní otvor je plochy 52,89 m², nový mostní otvor bude plochy 93,30 m². Most nově převede povodňový průtok Q_{100} (tomu odpovídá hladina 237,52 m n.m.). Stavba se nachází ve stanoveném záplavovém území vodního toku Novohradka.

Výkopové práce v korytě vodního toku budou prováděny pod ochranou těsnicích hrázek. Trvalý průtok bude přes prostor staveniště převeden stávajícím korytem vodního toku.

V rámci stavby má být provedena i provizorní stezka a lávka pro pěší. Konkrétní technické řešení, výkresová dokumentace (např. řezy) ani posouzení vlivu této části stavby na odtokové poměry nebyly k žádosti doloženy a tato část stavby tak nemůže být a není předmětem tohoto souhlasu.

II. podle § 17 odst. 2 vodního zákona

stanovuje

podmínky souhlasu:

1. Doba, po kterou se souhlas uděluje: do doby vydání příslušných opatření stavebním úřadem, nejdéle však 2 roky ode dne vydání tohoto závazného stanoviska.
2. Při bouracích a stavebních pracích nesmí dojít k ohrožení kvality vody ve vodním toku, tzn., voda nebude znečištěna stavebním a odpadním materiálem a ropnými látkami z případné mechanizace. Stavební suť, zemina a stavební materiály nesmí být ukládány v bezprostřední blízkosti koryta vodního toku, aby nemohly spadnout atp. či být splaveny do koryta vodního toku. Stavební suť, zemina, stavební materiály, stavební mechanizace a technologická zařízení mohou zasahovat do průtočného profilu koryta vodního toku pouze po nezbytně nutnou dobu. Mimo pracovní dobu budou všechna mobilní zařízení a technologie z vodního toku odstraněny.
3. Pokud dojde při bouracích a stavebních pracích k zanesení koryta vodního toku, bude tato hmota neprodleně odstraněna.

Odůvodnění:

Dne 17.10.2019 podala Správa a údržba silnic Pardubického kraje, IČO 00085031, Doubravice č.p. 98, 533 53 Pardubice 19, kterou zastupuje MDS projekt s.r.o., IČO 27487938, Försterova č.p. 175, 566 01 Vysoké Mýto-Město, žádost o souhlas vodoprávního úřadu podle § 17 odst. 1 písm. a) a c) vodního zákona.

V rámci stavby má být provedena i provizorní stezka a lávka pro pěší. Konkrétní technické řešení, výkresová dokumentace (např. řezy) ani posouzení vlivu této části stavby na odtokové poměry nebyly k žádosti doloženy a tato část stavby tak nemůže být a není předmětem tohoto souhlasu.

Žádost byla doložena všemi povinnými doklady podle vodního zákona, vyhlášky č. 183/2018 Sb., o náležitostech rozhodnutí a dalších opatření vodoprávního úřadu a o dokladech předkládaných vodoprávnímu úřadu, ve znění pozdějších předpisů.

Jako podklad pro vydání souhlasu byly použity zejména tyto dokumenty:

- plná moc k zastupování stavebníka ze dne 15.8.2019
- snímek katastrální mapy
- projektová dokumentace stavby (označená z 12.2019; 3x situace, 1 x půdorys, 1x řez, průvodní zpráva, souhrnná technická zpráva); vypracoval MDS projekt, zodpovědný projektant Ing. Jan Bursa č. ČKAIT 0601653, Ing. František Doubravský č. ČKAIT 0701565)
- souhrnné stanovisko MěÚ Chrudim, Odboru životního prostředí ze dne 18.9.2019 č.j. CR 054960/2019 OŽP/Ry
- stanovisko správce povodí a správce vodního toku Povodí Labe, státní podnik ze dne 6.9.2019 č. j. PLa/2019/036207

Posouzení vodoprávního úřadu:

Vodoprávní úřad se zabýval předloženou žádostí z hledisek uvedených v ustanoveních vodního zákona a zjistil, že jejím uskutečněním nebo užíváním nejsou ohroženy zájmy chráněné vodním zákonem a zvláštními předpisy. Z doložených dokladů vyplývá, že dojde k výraznému zlepšení oproti současnému stavu, co se týká odtokových poměrů. Nový mostní profil převede návrhový průtok Q_{100} dle ČSN 73 6201 s bezpečnostní rezervou.

S ohledem na skutečnost, že po vydání tohoto souhlasu bude ze strany stavebního úřadu příslušného k povolení výše uvedené stavby mostu vedeno řízení, jehož výsledkem bude vydání meritorního rozhodnutí, je tento souhlas vydán v souladu s § 104 odst. 9 vodního zákona a § 149 odst. 1 správního řádu formou závazného stanoviska.

Podle § 17 odst. 1 vodního zákona je souhlasu vodoprávního úřadu třeba ke stavbám, zařízením nebo činnostem, k nimž není třeba povolení podle tohoto zákona, které však mohou ovlivnit vodní poměry, a to mimo jiné:

podle písm. a) ke stavbám a zařízením na pozemcích, na nichž se nacházejí koryta vodních toků, nebo na pozemcích s takovými pozemky sousedících, pokud tyto stavby a zařízení ovlivní vodní poměry, podle písmene c) ke stavbám, k těžbě nerostů nebo k terénním úpravám v záplavových územích; ustanovení § 67 tím není dotčeno.

Závazné stanovisko není vydáno v rozporu se stanoviskem správce vodního toku a povodí, které je souhlasné. Podmínka č. 2 byla stanovena na základě jeho stanoviska. Při vydání tohoto souhlasu se vodoprávní úřad zabývá pouze ovlivněním vodních poměrů předmětnou stavbou. Vyhověno bylo podmínkám, které lze v tomto souhlasu řešit a které jsou v souladu s povinnostmi a oprávněními vyplývajícími z vodního zákona, či které nejsou přímo nařízeny zákonem. Soukromoprávní záležitosti nejsou předmětem souhlasu.

Dále vodoprávní úřad posoudil záměr z hlediska zájmů daných § 23a vodního zákona, platným Národním plánem povodí Labe a Plánem dílčího povodí Horního a středního Labe, a dospěl k závěru, že je možný, protože lze předpokládat, že jeho realizací nedojde ke zhoršení stavu dotčeného vodního útvaru, a že záměr nebude mít za následek nedosažení dobrého stavu dotčeného vodního útvaru.

Upozorňuje se, že vodoprávní úřad nenese odpovědnost za případné škody vzniklé průchodem velkých vod.

Na základě výše uvedených skutečností vodoprávní úřad vydal souhlas a to formou závazného stanoviska.

Poučení:

Závazné stanovisko není samostatným rozhodnutím ve správním řízení a jeho obsah je závazný pro výrokovou část navazujícího rozhodnutí ve věci samé, k jehož vydání je příslušný jiný správní orgán. Proti samotnému závaznému stanovisku se nelze odvolat. Obsah závazného stanoviska lze napadnout v rámci odvolání do navazujícího rozhodnutí ve věci samé. Nezákonné závazné stanovisko lze dále změnit nebo zrušit v přezkumném řízení.

otisk úředního razítka

Ing. Ivo Rychnovský
vedoucí Odboru životního prostředí

Obdrží:

MDS projekt s.r.o., IDDS: kvrkudw
Městský úřad Chrudim, Stavební odbor, speciální stavební úřad, Pardubická č.p. 67, 537 01 Chrudim 1
(na vědomí)



Městský úřad Chrast

Náměstí č.p. 1, 538 51 Chrast

Odbor výstavby a životního prostředí – stavební úřad

Váš dopis ze dne: 23.01.2020

Vaše značka: -

Č.j.: CH/SÚ/00591/2020

Č. spisu: CH/SÚ/00420/2020/Šm

Vyřizuje: Oprávněná úřední osoba: Ing. Jiřina Šmejdová

Tel.: 469 667 424, 720 963 054

E-mail: j.smejdova@mestochrast.cz

Počet listů: 1

Počet příloh: 0

V Chrasti dne: 03.02.2020

Vypraveno dne: 04.02.2020

ZÁVAZNÉ STANOVISKO

Závazná část:

Odbor výstavby a životního prostředí při Městském úřadu Chrast, jako stavební úřad věcně a místně příslušný podle § 13 odst. 1 písm. d) zákona č. 183/2006 Sb., o územním plánování a stavebním řádu, ve znění pozdějších předpisů (dále jen "stavební zákon"), po posouzení žádosti o vydání závazného stanoviska k vydání společného povolení souboru staveb ve věci pod názvem:

„Rekonstrukce mostu ev.č. 355-012 Dvakačovice“

(dále jen "záměr"), podle ustanovení § 94j odst. 2 stavebního zákona a § 149 odst. 1 a § 136 zákona č. 500/2004 Sb., správní řád, ve znění pozdějších předpisů shledal, že záměr je

p ř í p u s t n ý .

Odůvodnění:

Stavební úřad obdržel dne 23.01.2020 žádost o vydání závazného stanoviska k záměru. Stavební úřad je příslušný k umístění a povolení vedlejší stavby souboru, a proto k ní vydal závazné stanovisko.

V rámci projektové dokumentace na hlavní objekt SO 201 - Most ev. č. 355-012 je v souboru stavba stavební objekt SO 182 - Dočasné dopravní řešení (provizorní lávka pro pěší), SO 451 - Přeložka CETIN jako vedlejší stavby.

V souvislosti s rekonstrukcí mostu ev. č. 355-012 v Dvakačovicích bude provedena přeložka kabelového vedení společnosti CETIN a.s., která je stavbou dle § 103 odst. 1 písm. e) bodu 4) stavebního zákona, obecný stavební úřad k této stavbě nemá připomínek.

Ing. Jiřina Šmejdová
vedoucí odboru výstavby a životního prostředí
oprávněná úřední osoba

Obdrží:

MDS projekt s.r.o., IDDS: kvrkudw

sídlo: Försterova č.p. 175, 566 01 Vysoké Mýto-Město

na vědomí

Město Hrochův Týnec, IDDS: mjybd2z

sídlo: Smetanova č.p. 25, 538 62 Hrochův Týnec



MĚSTSKÝ ÚŘAD CHRUDIM

Resselovo náměstí 77, 537 16 Chrudim

Stavební odbor

Adresa pracoviště: Pardubická 67, 537 16 Chrudim

tel.: 469 657 111, fax: 469 657 703

e-mail: urad@chrudim-city.cz

<http://www.chrudim.eu>

IDDS : 3y8b2pi , IČ: 00270211

Spis. zn.: **CR 005673/2020 STO/Ja**
Č. j.: CR 008329/2020 STO/Ja
Spis. a skart. znak a lhůta: 280.13 A/20
Počet listů: 1
Počet příloh: 0

Vyřizuje: Hana Janderová
Tel.: 469 657 269
E-mail: hana.janderova@chrudim-city.cz

V Chrudimi dne: **5. 2. 2020**

MDS projekt s.r.o., Försterova č. p. 175, 566 01 Vysoké Mýto-Město

ZÁVAZNÉ STANOVISKO

Závazná část:

Stavební odbor Městského úřadu Chrudim, jako dotčený orgán příslušný podle § 94j odst. 2 zákona č. 183/2006 Sb., o územním plánování a stavebním řádu (stavební zákon), ve znění pozdějších předpisů (dále jen "stavební zákon") a místně příslušný podle § 11 odst. 1 písm. b) zákona č. 500/2004 Sb., správní řád, ve znění pozdějších předpisů (dále jen "správní řád") a § 136 správního řádu po posouzení žádosti, kterou dne 23. 1. 2020 podala společnost

MDS projekt s.r.o., IČO 27487938, Försterova č. p. 175, 566 01 Vysoké Mýto-Město

(dále jen "žadatel"), ve věci stavby:

"Rekonstrukce mostu ev. č. 355-012 Dvakačovice, PD"
SO 182 - Dočasné dopravní řešení (provizorní lávka pro pěší)
SO 451 - Přeložka CETIN

(dále jen "záměr") na pozemkových parc. č. 542, 568, 569, 570, 583 v katastrálním území Stíčky a na pozemkových parc. č. 1197, 1203, 1210, 1212, 1213 v katastrálním území Dvakačovice, vydává podle § 136 a § 149 odst. 1 správního řádu toto **závazné stanovisko**:

Záměr je p ř í p u s t n ý.

při dodržení následujících podmínek:

1. Stavba výše uvedených objektů bude provedena dle předložené projektové dokumentace vypracované Ing. Stanislavem Marholdem – CTI PROJEKT, Choceň, která bude oprávněnou osobou tj. oprávněným projektantem orazítkována a ověřena.

Odůvodnění:

Speciální stavební úřad obdržel dne 23. 1. 2020 žádost o vydání závazného stanoviska k uvedenému záměru. Jedná se o **objekty SO 182 a SO 451**, které budou provedeny v souvislosti se stavbou mostu ev. č. 355-012 Dvakačovice. Přeložka bude provedena ve dvou etapách (viz situační výkresy D 1.4.2 a D.1.4.5):

1. etapa (dočasná trasa) – dočasná telekomunikační vedení budou v celé délce mezi body „A“ a „B“ uložena do chráničky. Od bodu „A“ bude chránička vedena ve výkopu v zeleném prostoru až

ke konstrukci provizorní stezky pro pěší. Chránička bude dále vedena v souběhu s provizorní stezkou a zahloubena pod terén. Nad vodním tokem bude přecházet na provizorní lávku pro pěší, na kterou bude uchycena. Za lávkou bude vedena v souběhu s provizorní stezkou a zahloubena pod terén. V místě, kde bude trasa chráničky odkloněna od konstrukce stezky, bude vedena ve výkopu v zeleném prostranství do místa nezpevněné cesty a nezpevněné pojížděné plochy, kde bude uložena do výkopu a ukončena v bodě „B“. Ve stávající OS 062/1 „bod 01“ bude kabel přerušen a vyfouknut do bodu „A“ včetně rezervy 28 m.

2. etapa (konečná trasa) – po provedení stavebních prací na novém mostě bude konečná trasa vedena z bodu „A“ zeleným prostranstvím do místa nového mostu, kde bude vedena opět zeleným prostranstvím. Na mostu bude nové vedení zataženo do chrániček založených v konstrukci mostu. Chráničky budou od konce římsy na každé straně přesahovat do volného terénu, ve kterém budou plynule přecházet do výšky krytí 0,6 m pod terén. Z důvodu nedostatečného krytí budou obetonovány. Za mostem bude trasa vedena zeleným prostranstvím k překopu nezpevněné cesty a nezpevněné pojížděné plochy. V tomto prostoru bude konečné vedení uloženo do chrániček min. 0,9 m pod niveletou stávajícího povrchu. Trasa bude ukončena v zeleném prostranství, bod „B“. Dočasné telekomunikační vedení uložené v 1. etapě bude poté zrušeno.

Podkladem pro vydání závazného stanoviska byla předložená dokumentace k výše uvedené stavbě, kterou vypracoval Ing. Stanislav Marhold – CTI PROJEKT, V. Nezvala 1329, 565 01 Choceň.

Žádost byla posouzena z hlediska souladu se stavebním zákonem, včetně prováděcích předpisů. Po zvážení všech známých skutečností, posouzení předložených podkladů k uvedenému a při splnění výše uvedených podmínek nebyl shledán důvod pro nevydání souhlasného stanoviska.

Závazné stanovisko podle § 149 odst. 1 správního řádu není samostatným rozhodnutím ve správním řízení, jeho obsah je závazný pro výrokovou část rozhodnutí správního orgánu.

Toto závazné stanovisko je podkladem pro vydání společného povolení.

Pokud dojde k odstranění původního stávajícího mostu, bude nejdříve požádáno o odstranění stavby a teprve poté bude požádáno o vydání společného povolení.

Poučení:

Proti tomuto závaznému stanovisku se nelze odvolat. Nezákonné závazné stanovisko lze zrušit nebo změnit v přezkumném řízení. Podle § 149 odst. 1 správního řádu závazné stanovisko není samostatným rozhodnutím ve správním řízení. Obsah závazného stanoviska je závazný pro výrokovou část rozhodnutí. Nezákonné závazné stanovisko lze zrušit nebo změnit pouze v rámci odvolacího řízení proti rozhodnutí, které bylo závazným stanoviskem podmíněno.

Hana Janderová
oprávněná úřední osoba

Obdrží:

MDS projekt s.r.o., IDDS: kvrkudw
sídlo: Försterova č. p. 175, 566 01 Vysoké Mýto-Město



MĚSTSKÝ ÚŘAD CHRUDIM

Resselovo náměstí 77, 537 16 Chrudim

Odbor dopravy

Adresa pracoviště: Pardubická 67, 537 16 Chrudim

tel.: 469 657 111

e-mail: urad@chrudim-city.cz

<http://www.chrudim.eu>

IDDS : 3y8b2pi , IČ: 00270211

Spis. zn.: CR 054959/2019 KL
Č. j.: CR 078860/2019 ODP/KL

Váš dopis ze dne

Vaše značka:

Spis. a skart. znak a lhůta: 280.6 V/5

Počet listů: 2

Počet příloh: 1

Vyřizuje: Ing. Martin Klimek
Tel.: 469 657 500
E-mail: martin.klimek@chrudim-city.cz

V Chrudimi dne: 27.11.2019

Obdržel:

MDS projekt s.r.o., IDDS: kvrkudw

Stanovisko

k záměru stavby: **“Rekonstrukce mostu ev. č. 355-012 Dvakačovice”.**

Městský úřad Chrudim, Odbor dopravy příslušný:

- podle § 40 odst. 4 písm. a) zákona č. 13/1997 Sb., o pozemních komunikacích, ve znění pozdějších předpisů, vykonávat působnost silničního správního úřadu ve věcech silnic a veřejně přístupných účelových komunikací s výjimkou věcí, o kterých rozhoduje Ministerstvo dopravy nebo orgán kraje v přenesené působnosti,
- podle § 40 odst. 4 písm. d) zákona č. 13/1997 Sb., o pozemních komunikacích, ve znění pozdějších předpisů, uplatňovat stanovisko k územním plánům a regulačním plánům a závazné stanovisko v územním řízení, z hlediska řešení místních a účelových komunikací,

po zhlednutí předložené projektové dokumentace k výše uvedenému záměru stavby (viz příloha č. 1) ve stupni **pro územní nebo stavební řízení** a dotýkajícího se **silnice II/355 u obce Dvakačovice** k provedení stavby **nemáme námitek** a dále uvádíme:

- 1) S ohledem na provedenou opravu posledního mostu na silnici II/355 v úseku Stíčany – Dvakačovice bude odstraněno dopravní omezení na silnici II/355 spočívající v umístění zákazu jízdy vozidel.
Možnost umístění případného jiného zákazu jízdy vozidel musí být předem s naším úřadem projednána a jeho potřeba zcela jednoznačně prokázána.
- 2) Pokud nebude prokázána potřeba umístění B 20a „50 km/h“ tak nebude SDZ instalováno.
- 3) Předložený způsob zajištění organizace silničního provozu bereme jako předběžný. O vlastním dopravním omezení silničního provozu bude rozhodováno v samostatných

řízení o povolení uzavírky a zvláštního užívání silnice na základě žádosti zhotovitele. S ohledem na stav dopravní situace v době podání žádosti.

Požadujeme, aby doba provádění stavebních prací na silnici byla co nejkratší (např. prodloužené pracovní směny, práce o sobotách).

Omezení silničního provozu musí být na nejkratší možnou dobu. Zhotovitel požadavek na co nejkratší dobu prací zapracuje do harmonogramu stavby, investor stavby pak do podmínek zadání stavby.

Vedení autobusové dopravy a obsluhu autobusových zastávek předem projednejte s dopravním úřadem Krajského úřadu Pardubického kraje, Odboru dopravy a silničního hospodářství.

- 4) Celkové provedení stavby pozemní komunikace bude odpovídat předpokládanému dopravnímu významu a dopravnímu zatížení. Pro návrh a zřízení pozemní komunikace je nutné respektovat ustanovení příslušných právních předpisů a příslušných technických předpisů, zejména:
 - ČSN 73 6101 – Projektování dálnic a silnic,
 - ČSN 73 6102 – Projektování křižovatek na pozemních komunikacích,
 - ČSN 73 6110 – Projektování místních komunikací,
 - TP 65 - Zásady pro dopravní značení na pozemních komunikacích,
 - TP 133 - Zásady pro vodorovné dopravní značení,
 - Zákon č. 13/1997 Sb. o pozemních komunikacích a jeho prováděcí vyhláška č. 104/1997 Sb., ve znění pozdějších předpisů,
 - Zákon č. 183/2006 Sb., stavební zákon, ve znění pozdějších předpisů a jeho prováděcí předpisy.
- 5) Vzhledem k celkovému rozsahu stavby bude dokumentace pro stavební povolení obsahovat POV.
- 6) Do dopravního prostoru pozemních komunikací nebude osazena a ani do něho nebude zasahovat žádná část stavby, zařízení nebo jiné překážky (rozvodné skříně, sloupy, oplocení apod.). Bude zajištěn bezpečnostní odstup min. 0,50 m od okraje vozovky pozemní komunikace.
- 7) Prováděním stavby nedojde k ohrožení provozu na pozemních komunikacích. K jeho případnému omezení může dojít jen v nezbytné míře a na dobu nezbytně nutnou. Pokud si to vyžádá situace, budou pracovníci a pracovní mechanismy provádět stavební práce pod ochranou přechodného dopravního značení, které stavebník (zhotovitel) zajistí na své náklady. O uzavírku silnice je nutné požádat min. 30 dní předem.
- 8) Všechny dotčené pozemní komunikace nebudou vlivem stavby nebo s ní související dopravy narušovány a znečišťovány (vozidla nebo pracovní mechanismy musí být před vjetím na pozemní komunikaci očištěny). Případné znečištění bude neprodleně odstraněno, narušení, které nezpůsobí závadu ve sjízdnosti nebo schůdnosti odstraněno nejdéle po skončení stavebních prací dle pokynů správce pozemní komunikace.
- 9) Podle ustanovení § 77 odst. 1 písm. c) zákona č. 361/2000 Sb., o provozu na pozemních komunikacích, místní a přechodnou úpravu provozu na pozemních komunikacích a užití zařízení pro provozní informace stanoví na silnici II. a III. třídy a na místní komunikaci a veřejně přístupné účelové komunikaci obecní úřad obce s rozšířenou působností (MěÚ

Chrudim, Odbor dopravy) po předchozím písemném vyjádření příslušného orgánu policie.

K žádosti doložit dokumentaci (situaci) se zakreslením navrženého dopravního značení a písemné vyjádření Krajského ředitelství policie Pardubického kraje, Územního odboru Chrudim, Dopravního inspektorátu.

Žádost je podávána před vlastním povolením stavby k užívání (min. 90 dní předem).

- 10) Ke stavbě je nutné získat vyjádření Krajského ředitelství policie Pardubického kraje, Územního odboru Chrudim, Dopravního inspektorátu.
- 11) Případné změny oproti předložené projektové dokumentaci a dotýkajících se našich zájmů požadujeme v předstihu odsouhlasit s naším úřadem.
- 12) Požadujeme svolávat pravidelné kontrolní dny za účasti našeho úřadu a Policie ČR DI Chrudim tak, aby mohlo dojít k případnému průběžnému upřesňování provedení stavby na místě samém. Předejde se tak případným komplikacím při uvádění komunikace do užívání.

Platnost tohoto stanoviska je stanovena na 1 rok od data jeho vydání, pokud v této době nebude využito pro vydání platného rozhodnutí nebo opatření příslušného stavebního úřadu nebo speciálního stavebního úřadu.

Otisk úředního razítka

Ing. Martin Klimek v. r.
Oprávněná úřední osoba



KUPAX00RXFCB

KRAJSKÝ ÚŘAD
Pardubického kraje
odbor životního prostředí a zemědělství

Naše značka: 61164/2019/OŽPZ/Pe
Vyřizuje: M. Pešata
Telefon: 466 026 480
Email: michal.pesata@pardubickykraj.cz

MDS projekt s. r. o.
Ing. Jana Vostrčilová (DS)

V Pardubicích dne 26. 8. 2019

Záměr: „Rekonstrukce mostu ev. č. 355-012 Dvakačovice, PD“ – stanovisko

Krajskému úřadu Pardubického kraje (dále též Krajský úřad) byla doručena žádost o vydání stanoviska dle ustanovení § 45i odst. 1 zákona č. 114/1992 Sb., o ochraně přírody a krajiny, ve znění pozdějších předpisů (dále jen zákon), k záměru „**Rekonstrukce mostu ev. č. 355-012 Dvakačovice, PD**“.

V předmětné věci vydává Krajský úřad Pardubického kraje jako orgán příslušný dle ustanovení § 77a odst. 4 písm. n) zákona toto stanovisko dle § 45i zákona:

Předložený záměr nemůže mít samostatně nebo ve spojení s jinými záměry nebo koncepcemi významný vliv na předměty ochrany ani celistvost žádné evropsky významné lokality ani žádné ptačí oblasti.

Odůvodnění:

Předmětem záměru je rekonstrukce stávajícího mostu ev. č. 355-012, který vede přes řeku Novohradku na pomezí k. ú. Dvakačovice a k. ú. Stíčany. Nový mostní objekt bude proveden jako železobetonová monolitická rámová konstrukce založená hlubinně na mikropilotách. Na mostě budou provedeny oboustranné železobetonové monolitické římsy s novým zádržným systémem (mostní zábradelní svodidlo).

Podkladem pro vydání tohoto stanoviska jsou:

Žádost žadatele, souhrnná technická zpráva a mapové podklady, které byly součástí podané žádosti.

Záměr je dle názoru Krajského úřadu možné považovat za takový, jehož realizace a provoz nemohou mít významný negativní vliv na širší okolí. Záměr bude realizován v návaznosti na stávající komunikaci, převážně v rozsahu stávajícího mostu. Krajský úřad neočekává významné změny v místních podmínkách či případných biotopech vyskytujících se živočichů či rostlin. Potencionální negativní vliv záměru (znečištění, hluk, zábor nezastavěné plochy) je tedy pouze lokální, omezený pouze na místo realizace záměru a jeho blízké okolí (maximálně desítky metrů).

Nejbližší (cca 2,9 a více km) evropsky významná lokalita je lokalita Dolní Chrudimka (předmětem ochrany jsou zde klínatka rohatá a nížinné až horské vodní toky s vegetací svazů *Ranunculon fluitantis* a *Callitricho-Batrachion*) a nejbližší (cca 8,2 km) ptačí oblast je Komárov (předmětem ochrany jsou zde zimující populace motáka pilicha a kalouse pustovky a jejich biotop). Další vzdálenější evropsky významné lokality a ptačí oblasti mají obdobné nároky na ochranu před nežádoucími vlivy; jejich ohrožení spočívá zejména v přímém rušení předmětů ochrany; poškozování jejich biotopů – míst pro rozmnožování, zimování či hibernaci; ničení či poškozování přírodních stanovišť, migračních koridorů apod. Pro vydání tohoto stanoviska tedy považuje Krajský úřad hodnocení vztahu negativních vlivů záměru k nejbližším lokalitám (a jejich předmětům ochrany) za dostatečné.

Vzhledem k charakteru záměru (rekonstrukce mostu), charakteru předpokládaných nežádoucích vlivů (potenciální znečištění a hluk), ploše ovlivněné možnými negativními vlivy (maximálně desítky metrů), považuje Krajský úřad uvedené za dostatečné pro to, aby mohl být vyloučen významný negativní vliv záměru na všechny předmětné evropsky významné lokality a ptačí oblasti.

Krajský úřad nemá v současné době žádné informace (ze své činnosti, nebo z dalších dostupných zdrojů – např. územní plány, informační systémy EIA/SEA apod.) o přípravě či realizaci takových záměrů či koncepcí, které by (dle své charakteristiky či svým provedením či provozem) mohly mít ve spojení s předmětným záměrem významný negativní vliv na předměty ochrany nebo celistvost evropsky významných lokalit nebo ptačích oblastí.

Toto stanovisko je platné výhradně pro rozsah záměru, který byl předmětem tohoto stanoviska; jakékoliv doplnění je v takovém případě nutné vnímat jako změnu záměru a je nutné je opětovně ke stanovisku dle § 45i odst. 1 zákona předložit příslušným orgánům ochrany přírody.

Krajský úřad Pardubického kraje posoudil záměr, jeho umístění a rozsah a dospěl k závěru, že výše uvedený záměr nemůže mít významný vliv na vymezené ptačí oblasti ani evropsky významné lokality v jeho působnosti, jak ve svém stanovisku uvádí.

Toto stanovisko nenahrazuje stanoviska, vyjádření či rozhodnutí, vydávaná podle ustanovení jiných paragrafů zákona č. 114/1992 Sb., o ochraně přírody a krajiny, nebo jiných zákonů.

otisk úředního razítka

Ing. Martin Vlasák
vedoucí odboru
v zastoupení RNDr. Vladimír Vrána



KUPAX00RVZ54



**Krajský úřad
Pardubického kraje**
ODSH - oddělení silničního hospodářství a dopravní obslužnosti

Váš dopis zn.:

Ze dne: 14.08.2019
Číslo jednací: KrÚ 61155/2019

MDS PROJEKT s.r.o.

Spisová značka:

Vyřizuje: Ing. Nicola Gregorová
Telefon: 466026867
E-mail: nicola.gregorova@pardubickykraj.cz
Mobil:
Fax:

Datum: 21.08.2019

Vyjádření k projektové dokumentaci – „Rekonstrukce mostu ev.č.355-012 Dvakačovice, PD“

Krajský úřad Pardubického kraje, odbor dopravy a silničního hospodářství, který je příslušným dopravním úřadem ve smyslu ustanovení § 34 odst. 1 písm. b) zákona č. 111/1994 Sb., o silniční dopravě, ve znění pozdějších předpisů, bere na vědomí projektovou dokumentaci „Rekonstrukce mostu ev. č. 355-012 Dvakačovice, PD“.

K výše uvedené dokumentaci sdělujeme, že:

- dopravní obslužnost je v současnosti je zajišťována příměstskou linkou č. 650608 (současný dopravce ARRIVA VÝCHODNÍ ČECHY a.s.),
- trasa linky je již nyní obousměrně vedena Dvakačovice – Vejvanovice – Stíčany,
- i přesto však je nutné, aby byla v dostatečném časovém předstihu podána žádost k omezení provozu na dotčené komunikaci,
- k projektové dokumentaci nemám připomínek.

Vyjádření bylo projednáno s technologem dopravní obslužnosti Pardubického kraje (s paní Krčmářovou).

Žadatel má za povinnost včas podat žádost z důvodu omezení provozu.

Toto vyjádření dopravního úřadu se vydává jen k pravidelné autobusové dopravě.



Otisk úředního razítka

Ing. Ladislav Umbraun
vedoucí odboru dopravy a silničního hospodářství



Pomáhat a chránit

KRAJSKÉ ŘEDITELSTVÍ POLICIE
PARDUBICKÉHO KRAJE

ÚZEMNÍ ODBOR CHRUDIM

PCR17ETRpo98337191



Dopravní inspektorát

Č.j.: KRPE-63521-1/ČJ-2019-170306

Chrudim 07. listopadu 2019

Počet listů: 2

Přílohy: 7/22

MDS Projekt s.r.o.

Försterova 175

566 01 Vysoké Mýto

Doručovací adresa: datová schránka (IČ: 27487938)

Stanovisko k projektové dokumentaci pro územní řízení a stavební povolení.

Dne 14.08.2019 byla na Policii ČR, Krajské ředitelství Pardubického kraje, Územní odbor Chrudim, Dopravní inspektorát v Chrudimi předložena žádost o stanovisko na akci:

„Rekonstrukce mostu ev. č. 355-012 Dvakačovice, PD“

Jedná se o rekonstrukci stávajícího mostního objektu ev. č. 355-012 s tím, že stávající most bude odstraněn a nahrazen novým objektem ve stávající poloze na vodním toku Novohradka. V rámci akce je řešena i problematika úpravy a obnovy komunikace II/355 na obou předmostních v nezbytně nutném rozsahu. Navrhovaná akce se nachází v místě křížení komunikace II/355 s korytem vodního toku Novohradka (vodní linie IDVT: 10100079) na hranici k.ú. Dvakačovice a k.ú. Stičany. Nový mostní objekt je navržen jako žb. monolitická rámová konstrukce s prefabrikovaných žb. předpjatých nosníků. Žb. monolitická rámová konstrukce založená hlubinně na mikropilotách. Nově navržený mostní otvor je dostatečně kapacitní pro převedení normou požadovaných průtoků, a to včetně normou požadovaných bezpečnostních rezerv. Výstavba mostu a obnova komunikace bude na začátku a na konci úpravy plynule navazovat na stávající komunikaci II/355. Nový mostní objekt je navržen s šířkovým uspořádáním (dle ČSN 73 6101) a lze jej označit písemnými znaky S7,5/50. Šířka vozovky na mostě je 7,50m (2x0,25m+2x0,50m+2x3,00m). Celková volná šířka mostu je 7,50m. Mostní objekt je navržen jako šikmý (šikmost levá 86,6782° ~ 96,3091grad). Délka mostu po rekonstrukci je navržena 32,54m s délkou přemostění 19,500m (kolmá vzdálenost). Podhled vodorovné nosné konstrukce je výškově umístěn tak, že jsou splněny požadované bezpečnostní rezervy +0,50m nad hladinami „návrhového průtoku“ (NP=Q₅₀) resp. +0,50m nad hladinou „kontrolního návrhového průtoku“ (KNP=Q₁₀₀) v korytě v.t. Díky tomuto bylo nutné provedení úpravu trasy komunikace na předmostích s významným navýšením nivelety na mostě o cca +0,96m. Na předmostích mostního objektu pak je navrženo plynulé napojení na niveletu stávající komunikace II/355. Úprava nivelety na předmostích má vliv na rozšíření a navýšení stávajícího násypového tělesa

Všehrdovo náměstí 46
537 20 Chrudim

www.policie.cz

Tel.: +420 974 572 250
Fax: +420 974 572 258
E-mail: cr.di@pcr.cz

komunikace II/355. Těleso komunikace bude na předmostích provedeno se strmými svahy a bude zpevněno výztužnými a lícními prvky. **Odvodnění** povrchu vozovky na mostě a předmostích bude zajištěno kombinací příčného a podélného sklonu. Na mostě jsou navrženy oboustranné železobetonové monolitické **římsy** šířky 0,80m. Na římsách bude osazeno ocelové mostní zábradelní **svodidlo** s minimální zádržností H2. Na mostě a předmostích bude v řešeném úseku komunikace II/355 obnoveno vodorovné **dopravní značení** (Vodící proužek V4/0,125m) a svislé dopravní značení (B20a – Nejvyšší dovolená rychlost - údaj „50“; IS12a – Obec; IS12b – Konec obce + B20a – Nejvyšší dovolená rychlost - údaj „50“). Na mostě bude osazena tabulka s evidenčním číslem mostu (text „355-012“). Výstavbou mostu ev. č. 355-012 dojde k zásahům do všech tras stávajících kabelových vedení. V rámci výstavby mostního objektu budou do konstrukce pravostranné římsy osazeny plastové chráničky DN110/94.

V rámci této projektové dokumentace bude zřízena **provizorní stezka a lávka pro pěší** přes koryto vodního toku (bude řešeno v rámci samostatného stavebního objektu SO 182). Lávka a stezka budou sloužit k provizornímu převedení pěšího provozu přes zájmové území a přes koryto v.t. Novohradka. Po dokončení stavby nového mostu bude stezka a lávka zrušena. Provizorní stezka minimální šířky 2,00m, která bude fyzicky oddělena od prostoru staveniště svislou zábranou (oplocením) minimální výšky 1,80m (2x 0,25m bezpečnostní odstup od pevné překážky + 2x 0,75m průchozí prostor pro pěší). Stezka bude dále pak navazovat na provizorní lávku, která bude vytvořena přes koryto vodního toku Novohradka. Předpokládá se, že lávka bude provedena dle TP 253 (Modulární lávka ML18). Předpokládané rozpětí lávky je 15,0m. Na vnějších stranách lávky bude provedeno ocelové zábradlí. Návrh stezky a lávky pro pěší bude splňovat podmínky stanovené v ČSN 73 6201, ČSN 73 6110, ČSN EN 1991-1-1, ČSN EN 1991-2, ČSN EN 1993-1-1, ČSN EN 1993-2, ČSN 73 2603 a vyhláška č. 398/2009 Sb.

Policie České republiky, Krajské ředitelství Pardubického kraje, Územní odbor Chrudim, Dopravní inspektorát, jako orgán státní správy ve věcech bezpečnosti a plynulosti provozu na pozemních komunikacích ve smyslu ust. § 2 zákona č. 273/2008 Sb., o Policii České republiky; ve smyslu ust. § 1 zákona č. 12/1997 Sb., o bezpečnosti a plynulosti silničního provozu, ve znění pozdějších předpisů, s odkazem na ustanovení § 124 odst. 11 písm. e) zákona č. 361/2000 Sb., o provozu na pozemních komunikacích a o změnách některých zákonů, v platném znění a ve věci pozemních komunikací ve smyslu ust. § 16 odst. 2 zákona č. 13/1997 Sb., o pozemních komunikacích, ve znění pozdějších předpisů vydává k projektové dokumentaci následující stanovisko:

- k uvedené stavbě nemáme námitek za dodržení níže uvedeného:
- komunikace sil. II/355 bude po rekonstrukci odpovídat ČSN 73 6101 a mostní objekt bude i po rekonstrukci odpovídat ČSN 73 6201,
- s ohledem na významné navýšení nivelety na mostě o cca +0,96m upozorňujeme, že stavbou nesmí být narušeny rozhledy pro sil. II/355 – tzn. musí být v celé délce zajištěna potřebná délka rozhledu pro zastavení dle ČSN 73 6101,
- při rekonstrukci mostního objektu upozorňujeme na nutnost věnovat zvýšenou pozornost plynulému a pozvolnému navázání krajnic komunikace na mostní objekt,
- jelikož je v PD uveden pouze stupeň zadržení navrženého svodidla bez uvedení konkrétního typu navrženého svodidla (ocelového silničního svodidla), upozorňujeme, že toto svodidlo musí odpovídat příslušným technickým podmínkám dle užitého konkrétního typu (např. TP 203, TP 114 aj.),
- požadujeme, aby pro daný projekt – stavbu byly dodrženy příslušné normy, technické podmínky a další související předpisy (ČSN 73 6101, ČSN 73 6201, TP 66 , TP 114, TP 203 aj.),

- jelikož stavba bude dle TZ provedena za převedení pěšího provozu na provizorní stezku a lávku pro pěší vytvořenou přes koryto Novohradky – upozorňujeme, že lávka musí odpovídat příslušným TP,
- prováděním stavby nedojde k ohrožení provozu na pozemních komunikacích. K jeho případnému omezení může dojít jen v nezbytné míře a na dobu nezbytně nutnou. V případě, pokud si to vyžádá situace, budou práce prováděny pod ochrannou přenosného dopravního značení,
- před zahájením prací bude nutné na zdejší součást Policie ČR **předložit návrh dopravně inženýrských opatření k zajištění bezpečnosti a plynulosti silničního provozu a požádat o vydání „Stanovisko k umístění přechodné úpravy provozu na pozemních komunikacích“** dle § 77 zákona č. 361/2000 Sb. o provozu na pozemních komunikacích a případně také samostatně požádat o **vydání „Souhlasu se zvláštním užíváním komunikace“** dle § 25 zákona č. 13/1997 Sb. o pozemních komunikacích, nebo případně také o **vydání „Vyjádření k uzavírce PK a vedení objízdné trasy“** dle § 24 odst. 2 písm. d) zákona č. 13/1997 Sb., o pozemních komunikacích,
- toto stanovisko je vyhotoveno k předložené PD, která byla zaslána prostřednictvím datové schránky ve formátu pdf. a je nedílnou součástí žádosti,
- jiné připomínky z hlediska námi chráněných zájmů nemáme.

Platnost tohoto vyjádření je jeden rok od data vydání.

Předložený projekt DIO viz. příloha (textová část B. Souhrnná technická zpráva s plánkem Situace objízdných tras):

Stavba bude prováděna za úplné uzavírky sil. II/3555 s vedením objízdných tras:

- pro **nákladní automobilovou dopravu:**

Stičany II/355 → I/17 Hrochův Týnec → I/17 Chrudim → II/340 Topol → II/340 Úhřetice → II/340 Úhřetická Lhota → II/355 Dvakačovice, obousměrně. Předpokládaná délka objízdné trasy je 19km, s omezujícím prvkem na objízdné trase je mostní objekt ev. č. 340-009 v Úhřetické Lhotě (zatížitelnost mostního objektu $V_n=13,0t$; $V_r=40,0t$; $V_e=350,0t$).

- objízdná trasa pro **osobní automobilovou dopravu a linkovou autobusovou dopravu:**

Stičany III/34041 → Vejvanovice III/34041 → III/34043 Dvakačovice, obousměrně, předpokládaná délka objízdné trasy je 3 km,

Vzhledem k výše uvedené **objízdné trase pro autobusy požadujeme z vaší strany možnost jejího vedení projednat s příslušným silničním správním úřadem, který bude o uzavírce a objížděce rozhodovat.**

K projektu navrhované přechodné úpravy silničního provozu má PČR, Krajské ředitelství Pardubického kraje, Územní odbor Chrudim - Dopravní inspektorát následující připomínky(u):

Jelikož nám není známa přesná doba trvání (přesný termín) prací prováděných na PK a tudíž ani termín úplné uzavírky PK nelze z naší strany vydat k výše uvedenému dopravnímu značení nyní vyjádření dle § 77 zákona č. 361/2000 Sb., o provozu na pozemních komunikacích.

S ohledem na tuto skutečnost, doporučujeme prověřit možnost, že by se daném úseku vámi navržené uzavírky PK mohlo nacházet případné další omezení provozu na PK, uzavírka PK nebo také vedení objízdné trasy pro jinou akci.

Pro samotnou realizaci stavby bude nutné opětovně předložit zpracované dopravně inženýrské opatření.

V místě samotné uzavírky bude za snížené viditelnosti z obou stran dopravní značení/dopravní zřízení B 1 + Z2, doplněno o výstražná světla oranžové barvy.

Objízdná trasa bude řádně označena. Celou stavbu (stavební práce na stávajícím mostě) požadujeme řádně zajistit potřebným dopravním značením (případně oplocením) – pro znemožnění vjezdu vozidel na stavbu (mimo vozidel stavby).

V případě uzavírky pozemní komunikace musí být zajištěn přístup a případně i příjezd k okolním nemovitostem (a to zejména pro IZS).

Dále upozorňujeme, že Policie ČR - dopravní inspektorát si vyhrazuje právo změnit nebo doplnit DZ, pokud si to bude vyžadovat veřejný zájem, nebo bezpečnost a plynulost provozu na pozemních komunikacích.

Před zahájením prací, bude nutné na zdejší součást Policie ČR opětovně předložit návrh dopravně inženýrských opatření k zajištění bezpečnosti a plynulosti silničního provozu a požádat o vydání „Stanoviska k umístění přechodné úpravy provozu na pozemních komunikacích“ dle § 77 zákona č. 361/2000 Sb. o provozu na pozemních komunikacích. A dále případně požádat o vydání „Souhlasu se zvláštním užíváním komunikací“ dle § 25 zákona č. 13/1997 Sb. o pozemních komunikacích, bude-li se jednat o zásah do pozemní komunikace – je-li toto rozsahem prací vyžadováno. A dále požádat o vydání „Vyjádření k uzavírce PK a vedení objízdné trasy“ dle § 24 odst. 2 písm. d) zákona č. 13/1997 Sb., o pozemních komunikacích.

Velikost značek požadujeme základní, provedení značek požadujeme reflexní, dopravní značení bude umístěno v souladu s TP 66 (3. vydání 2015) a bude umístěno na červeno-bíle pruhovaném podpěrném sloupku – červené a bílé pruhy na sloupku budou provedeny z retroreflexní fólie nejméně třídy třídy RA1 a CR1 o šířce 0,10 až 0,20 m. Celková délka barevné úpravy je nejméně 0,45 m.

Toto vyjádření nelze brát jako vyjádření dle § 77 zákona č. 361/2000 Sb., o provozu na pozemních komunikacích.

Vyřizuje: por. Ing. Pavel Novák

komisař

tel. 974572257

npor. Mgr. Pavel Dostálek

vedoucí dopravního inspektorátu

v z. npor. Ing. David Veselý

zástupce vedoucího dopravního inspektorátu

Ověřovací doložka

Převod dokumentu z analogové do digitální podoby podle § 69a z. č. 499/2004 Sb.

Subjekt, který převod dokumentu provedl:

POLICIE ČESKÉ REPUBLIKY
Krajské ředitelství policie Pardubického kraje
Územní odbor Chrudim, Dopravní inspektorát
Hradební 47
Chrudim

Datum vyhotovení:

7.11.2019 10:52:38

Jméno a příjmení osoby, která převod dokumentu provedla:

por. Ing. Pavel Novák

Zajišťovací prvek:

bez

Počet listů převáděného dokumentu:

TELEFON 495 088 111
E-MAIL labe@pla.cz
IČO 70890005
DIČ CZ70890005
IDDS dbyt8g2
Obchodní rejstřík vedený u KS v Hradci Králové,
oddíl A, vložka 9473

MDS projekt s.r.o.
Försterova 175
566 01 Vysoké Mýto

VÁŠ DOPIS Č.J. / ZE DNE

ČÍSLO JEDNACÍ
PLa/2019/036207VYŘIZUJE/LINKA
Petra Kacálková/671HRADEC KRÁLOVÉ
6.9.2019**Rekonstrukce mostu ev. č. 355-012, Dvakačovice**

Dne 14.8.2019 jsme obdrželi Vaši žádost o stanovisko k dokumentaci pro společné územní a stavební řízení na výše uvedenou akci. Podle předložené dokumentace se jedná o rekonstrukci mostního objektu přes koryto vodního toku Novohradka (IDVT 10100079 – v naší správě), cca v ř. km 5,155.

Původní mostní konstrukce je v nevyhovujícím stavebně-technickém stavu a s menší zatížitelností, která již není vyhovující v současném provozu. Investorem bylo rozhodnuto o provedení kompletní rekonstrukce stávajícího mostního objektu ev. č. 355-012 s tím, že stávající most bude odstraněn a nahrazen novým objektem ve stávající poloze. Nová mostní konstrukce bude železobetonová monolitická rámová konstrukce založená na hlubinných mikropilotách. V rámci akce je dále řešena problematika úpravy a obnovy komunikace II/355 na obou předmostních v nezbytně nutném rozsahu.

Současná sdělovací kabelová vedení jsou umístěna na samostatné nosné ocelové konstrukci umístěné na návodní straně mostu souběžně se stávajícím mostem. Kabelová vedení budou v rámci stavby přeložena na novou mostní konstrukci.

Automobilová doprava bude po dobu rekonstrukce řešena objízdovými trasami. Pěší provoz bude převeden přes prostor staveniště a přes koryto vodního toku po provizorní lávce pro pěší.

Před zahájením bouracích prací vyhotoví zhotovitel samostatnou projektovou dokumentaci s jednoznačným postupem bouracích prací. V PD bude zohledněn konkrétní postup a způsob provedení demolice objektu s vazbou na prostředky zhotovitele a předem s ohledem na bezpečnost provedení prací.

Nový mostní objekt byl navržen na převedení Q_{100} + rezerva dle platných norem. Odvodnění povrchu vozovky na mostě a předmostích bude zajištěno kombinací příčného a podélného sklonu a pomocí pravostranných dlážděných skluzů zaústěných do obnovených pravostranných patních příkopů. Vzhledem ke stávající konfiguraci terénu se předpokládá, že patní příkopy budou provedeny pouze vpravo (na návodní straně) a budou zhotoveny z betonových prefabrikátů uložených do betonového lože. Příkopy budou vyústěny do koryta Novohradky.

V rámci akce jsou navrženy i nutné úpravy pod silničním mostem v korytě vodního toku. Vzhledem k poloze spodní stavby stávajícího mostního objektu bude v nutném rozsahu provedena úprava břehových partií koryta vodního toku. V prostoru mostu se nacházejí vzrostlé stromy, které tvoří překážku plánované rekonstrukci. Z těchto důvodů budou v přesně určeném rozsahu odstraněny. Koryto pod mostem je navrženo s kynetou, která bude mít šířku ve dně 11,50 m a hloubku 2,00 m. Svahy kynety budou provedeny ve sklonu 1 : 1 a budou zpevněny kamennou dlažbou do betonového lože. V patě a na obvodu dlažeb budou provedeny betonové stabilizační prahy a patky. Plynulé napojení stabilizačních patek a prahů na stávající koryto a dále pak ve stanovených úsecích bude provedeno zpevněním koryta těžkou kamennou rovinaninou s urovnáním líce (zrno 200-500kg). V rámci úprav pod mostem budou provedena i revizní schodiště široká 0,75m podél spodní stavby mostu na návodní straně mostu. Schodiště jsou navržena z betonových prefabrikovaných stupňů osazených do betonového lože. Na obou předmostích budou obnoveny stávající silniční příkopy, z betonových příkopových tvarovek, které budou zaústěny do koryta vodního toku.

Stavba se nachází ve vodním útvaru HSL_1090 - Novohradka od toku Krounka po ústí do toku Chrudimka, na souřadnicích (S-JTSK) Y: 639358, X: 1068712.

K navrhovanému záměru vydáváme následující **stanovisko správce povodí**:

- a) **Z hlediska zájmů daných platným Národním plánem povodí Labe a Plánem dílčího povodí Horního a středního Labe (§ 24 až 26 vodního zákona)** je uvedený záměr možný, protože lze předpokládat, že záměrem nedojde ke zhoršení chemického stavu a ekologického stavu/potenciálu dotčených útvarů povrchových vod a chemického stavu a kvantitativního stavu útvarů podzemních vod, a že nebude znemožněno dosažení jejich dobrého stavu/potenciálu.

Toto hodnocení vychází z posouzení souladu předmětného záměru s výše uvedenými platnými dokumenty.

- b) **Z hlediska dalších zájmů sledovaných vodním zákonem a správy vodního toku** souhlasíme s navrženým záměrem za předpokladu splnění následujících podmínek:

- Bude-li v rámci předmětného záměru zacházeno se závadnými látkami ve větším rozsahu nebo bude-li zacházení s nimi spojeno se zvýšeným nebezpečím pro povrchové nebo podzemní vody (limitní množství závadných látek stanoveno v §2 písm. b) nebo c) vyhlášky č. 450/2005 Sb.), požadujeme předložit havarijný plán k vyjádření před jeho schválením vodoprávním úřadem. Kontaktní osobou pro vydání odborného stanoviska je za náš podnik Ing. Petra Štulcová (495088708, stulcovap@pla.cz).
- Pro stavbu mostu bude nutné vypracovat povodňový plán. Povodňový plán bude předložen vodohospodářskému dispečinku k vydání odborného stanoviska. Kontaktní osobou pro vydání odborného stanoviska je za náš podnik Ing. Pavel Jansa (495088708, jansap@pla.cz).
- Při demoličních pracích a vlastní výstavbě nesmí dojít ke znečištění říčního koryta a vody vodního toku (VT). Stavební suť a stavební materiály nesmí být ukládány v bezprostřední blízkosti VT z důvodu zhoršení odtokových poměrů nebo negativního ovlivnění kvality vody. Stavební rum, stavební materiály a použitá technologická zařízení smí zasahovat do průtočného profilu VT jen po nezbytně nutnou dobu. Mimo pracovní dobu musí být všechna mobilní zařízení a technologie z vodního toku odstraněny.
- Opevnění obou břehů a vydláždění dna je nedílnou součástí mostní konstrukce a zůstává tedy v majetku investora včetně následné údržby.
- Na kontrolní dny stavby požadujeme přizvat i zástupce našeho provozního střediska ve Vysokém Mýtě (Vraclavská 169, 602 177 216, petrekl@pla.cz, Bc. L. Petřek).
- Po dokončení stavby požadujeme přizvat ke kontrole provedených prací úsekového technika - zástupce našeho provozního střediska ve Vysokém Mýtě (viz výše uvedený kontakt).

- c) **Z hlediska majetkoprávních vztahů** sdělujeme, že se navržený záměr dotýká majetku státu (části pozemku ppč. 1197 v k.ú. Dvakačovice, ppč. 583 a 256/4 v k.ú. Stíčany), k nimž vykonává právo vlastníka Povodí Labe, státní podnik, a z tohoto důvodu bude účastníkem případných správních řízení, vedených k tomuto záměru podle vodního nebo stavebního zákona. Podmínkou pro udělení souhlasu vlastníka pozemku se stavebním záměrem, v souladu s ustanovením §184a zákona č. 183/2006 Sb., o územním plánování a stavebním řádu, ve znění pozdějších předpisů, je majetkoprávní vypořádání záměrem (stavbou, činností) dotčeného majetku státu.

Ve věci uzavření příslušných smluvních vztahů se formou žádosti (s uvedením čísla jednacího tohoto stanoviska) obraťte na Povodí Labe, státní podnik - Závod Pardubice, Cihelna 135, provozní středisko Vysoké Mýto, ing. V. Nádvořík, ☎ +420 495 088 269, nadvoirikv@pla.cz, přičemž Vaše žádost musí být doplněna o následující doklady:

- identifikační údaje smluvní strany, případně zplnomocnění pro zastupující osobu,
- kontaktní údaje žadatele,
- katastrální situační výkres z projektové dokumentace se zákresem trvalého a dočasného záboru pozemku, včetně vyčíslení těchto záborů,
- geometrický plán pro vymezení rozsahu věcného břemene k části pozemku (min. 2x originál), včetně vyčíslení plochy věcného břemene.

Podmínky udělení souhlasu vlastníka pozemků se stavebními záměry cizích stavebníků realizovaných na určeném majetku (pozemcích nebo stavbách) Povodí Labe, státní podnik (dle §184a stavebního zákona)

v návaznosti na nezbytné majetkoprávní vypořádání jsou popsány na stránkách www.pla.cz, záložka Často kladené dotazy – informace pro žadatele.

Upozorňujeme Vás na skutečnost, že Povodí Labe, státní podnik nenese odpovědnost za případné škody vzniklé průchodem velkých vod.

V dalších vodoprávních a jiných správních řízeních nebo jednáních vedených ve věci, ke které bylo vydáno toto stanovisko, bude Povodí Labe, státní podnik zastupovat jeho organizační složka Povodí Labe, státní podnik, závod Pardubice. Místem pro doručování důležitých písemností, zejména rozhodnutí, zůstává Povodí Labe, státní podnik, Víta Nejedlého 951, 500 03 Hradec Králové.

Toto stanovisko, které je podkladem pro vydání rozhodnutí nebo jiného opatření vodoprávního nebo jiného správního úřadu, nebo samosprávného orgánu, platí 2 roky od data jeho vydání, pokud v této době nebylo využito pro vydání platného rozhodnutí nebo jiného opatření správními nebo samosprávnými orgány.

Mgr. Petr Ferbar
vedoucí odboru
péče o vodní zdroje

Na vědomí
PL – Z2 Pardubice

Oddělení majetkové správy Chrudim

MDS PROJEKT s.r.o.

Ing. Jana Vostrčilová
Försterova č.p.175
566 01 Vysoké Mýto

Váš dopis
zn./ze dne: 14.8.2019

V Chrudimi dne: 2.9.2019

Naše značka: SÚS Pk/7463/2019

Vyřizuje: Ing. Chocholouš

**Věc: Vyjádření ke společnému územnímu a stavebnímu řízení akce
„Rekonstrukce mostu ev.č.355-012 Dvakačovice“**

Pardubický kraj je vlastníkem silnic II. a III. třídy na území Pardubického kraje a zároveň je i vlastníkem silničních pozemků pod těmito dopravními stavbami. Správa a údržba silnic Pardubického kraje je zřízena Pardubickým krajem a na základě zřizovací listiny ve vymezeném rozsahu vykonává správu tohoto majetku.

Předmětem předložené PD pro územní a stavební povolení je rekonstrukce mostu ev.č.355-012 Dvakačovice.

Problematika celé akce je rozdělena do samostatných stavebních objektů:

- SO 000 – Demolice mostu ev. č. 355-012
- SO 182 – Dočasná dopravní opatření
- SO 201 – Most ev. č. 355-012
- SO 451 – Přeložka CETI

Nově navrhovaný most bude proveden jako jednopólová rámová konstrukce s vodorovnou nosnou konstrukcí z žb. prefabrikovaných předpjatých nosníků spřažených s betonovou spřahující deskou. Vodorovná nosná konstrukce bude tuze spojena s krajními žb. monolitickými opěrami. Krajiní opěry budou uloženy na žb. monolitických základových pasech doplněných o hlubinné založení na vrtaných mikropilotách. Vodorovná nosná konstrukce bude tvořena celkem z 5ks betonových předpjatých tyčových prefabrikátů proměnné výšky 0,65-0,93m. Na povrchu nové nosné konstrukci mostu a na mostních křídlech bude provedena celoplošná izolace z modifikovaných NAIP s pečetiví vrstvou (*nátěr S14*) dle ČSN 73 6242. Celoplošná izolace z povrchu nosné konstrukce bude přetažena na rub spodní stavby mostu (*opěry a křídla*) s tím, že bude ukončena až v konstrukci rubové drenáže. Odvodnění povrchu vozovky na mostě a předmostích bude zajištěno kombinací příčného a podélného sklonu. Mostní objekt se svou polohou nachází v inflexním směrovém motivu. Na začátku úpravy je vozovky komunikace provedena se střechovitým příčným sklonem 2,50%, následuje přechod do pravostranného směrového oblouku s jednostranným příčným sklonem 2,50% a dále pak přechod do levostranného oblouku s levostranným příčným sklonem 2,50%. Odvodnění na mostě bude realizováno k pravé odrazné hraně římsy do odvodňovacího proužku pod odraznou hranou pravostranné římsy. Vyústění odvodňovacího proužku bude realizováno směrem na obě předmostí do pravostranných dlážděných skluzů procházejících přes rampová napojení říms. Na mostě jsou navrženy oboustranné

Oddělení majetkové správy Chrudim

železobetonové monolitické římsy šířky 0,80m. Na římsách bude osazeno ocelové mostní zábradelní svodidlo s minimální zádržností H2. Na mostní zábradelní svodidlo bude na předmostích navazovat ocelové silniční svodidlo s minimální zádržností H1 ukončené výškovými náběhy.

Správa a údržba silnic Pardubického kraje, majetkové oddělení Chrudim jako správce mostu ev.č.355-012 Dvakačovice **souhlasí** s předloženým navrženým řešením za níže uvedených podmínek:

- upravit návrh objízdné trasy pro nákladní vozidla a to na Dvakačovice - III/32248 – III/322 46 Podbor – Hrochův Týnec – I/17 - Stíčany (pro oba směry)
- provést monitoring stavu vozovek ve vlastnictví Pardubického kraje v prostoru budoucí stavby a na objízdných trasách za účelem opravy vozovek v případě jejich poškození při provádění stavebních prací a staveništní dopravy, monitoring bude předán správci komunikace (vedoucí cestmistr Chrudim, pracovník majetkové správy Chrudim) před zahájením stavebních prací
- přizvat zástupce správce pozemní komunikace (cestmistr Chrudim, pracovník majetkové správy Chrudim) k předání staveniště, zahájení stavebních prací a dále na kontrolní dny stavby
- u SO 201 doplnit mezi vozovku a římsu EMZ zálivku v celé délce mostu
- u SO 201 doplnit ukončení rubových drenáží na levé straně zadlážděním
- součástí stavby bude vypracování geometrického plánu pro účely majetkového vypořádání, geometrický plán bude v průběhu tvorby konzultován s oddělením majetkové správy v Chrudimi
- smluvní vztahy k vlastnickému převodu nově vzniklých objektů v rámci stavby budou řešeny s Pardubickým krajem

Toto stanovisko je k obsahové stránce projektu, není odsouhlasením technického řešení. Za navržené technické řešení zodpovídá projektant. Zároveň nenahrazuje postup podle zákona č.13/1997 Sb., o pozemních komunikacích ve věci povolení zvláštního užívání silnic pro umístění inženýrských sítí a provádění stavebních prací.

S pozdravem

Ing. Dušan Chocholouš
vedoucí MS Chrudim

etická
ta



POZNÁMKA – Objízdné trasy:

NÁKLADNÍ AUTOMOBILOVÁ DOPRAVA:

- *) REKONSTRUKCE MOSTNÍHO OBJEKTU BUDĚ REALIZOVÁNA PŘI PLNĚ UZÁVĚŘCE KOMUNIKACE II/353 V PROFILU MOSTNÍHO OBJEKTU EV. Č. 355-012. NÁKLADNÍ AUTOMOBILOVÁ DOPRAVA BUDĚ PŘEVEDENA NA SAMOSTATNOU OBJÍZDNOU TRASU.
- *) OBJÍZDNÁ TRASA PRO NÁKLADNÍ AUTOMOBILOVOU DOPRAVU VE SMĚRU "STIČANY – DVAKAČOVICE" BUDĚ VEDENA ZE STIČAN PO SILNICI II/355 DO HROCHŮV TÝNCE, DÁL PAK PO SILNICI I/17 DO CHRUUDY, DÁL PO SILNICI II/340 PŘES OBEC TOPOI, UHŘETIC, UHŘETICKOU LHOTU DO DVAKAČOVIC.
- *) OBJÍZDNÁ TRASA PRO OPAČNÝ SMĚR "DVAKAČOVICE – STIČANY" BUDĚ VEDENA PO STEJNÉ TRASE ANALOGICKY.
- *) OMEZUJÍCÍM PRVKEM OBJÍZDNÉ TRASY JE MOSTNÍ OBJEKT EV. Č. 340-009 V UHŘETICKÉ LHOTĚ (zářeznost mostního objektu Vr=13,0t; Vr=40,0t; Vc=350,0t).
- *) DĚLKA OBJÍZDNÉ TRASY JE cca 19km.

OSOBNÍ AUTOMOBILOVÁ A LINKOVÁ AUTOBUSOVÁ DOPRAVA:

- *) REKONSTRUKCE MOSTNÍHO OBJEKTU BUDĚ REALIZOVÁNA PŘI PLNĚ UZÁVĚŘCE KOMUNIKACE II/353 V PROFILU MOSTNÍHO OBJEKTU EV. Č. 355-012. OSOBNÍ AUTOMOBILOVÁ DOPRAVA A LINKOVÁ AUTOBUSOVÁ DOPRAVA BUDĚ PŘEVEDENA NA SAMOSTATNOU OBJÍZDNOU TRASU.
- *) OBJÍZDNÁ TRASA PRO OSOBNÍ AUTOMOBILOVOU A LINKOVOU AUTOBUSOVOU DOPRAVU VE SMĚRU "STIČANY – DVAKAČOVICE" BUDĚ VEDENA ZE STIČAN PO SILNICI II/34041 DO VĚJANOVIC, DÁL PAK PO SILNICI II/34043 DO DVAKAČOVIC.
- *) OBJÍZDNÁ TRASA PRO OPAČNÝ SMĚR "DVAKAČOVICE – STIČANY" BUDĚ VEDENA PO STEJNÉ TRASE ANALOGICKY.
- *) DĚLKA OBJÍZDNÉ TRASY JE cca 3km.

PĚŠÍ PROVOZ:

- *) REKONSTRUKCE MOSTNÍHO OBJEKTU BUDĚ REALIZOVÁNA PŘI PLNĚ UZÁVĚŘCE KOMUNIKACE II/353 V PROFILU MOSTNÍHO OBJEKTU EV. Č. 355-012. PĚŠÍ PROVOZ BUDĚ PO DOBU VÝSTAVBY PŘEVEDEN NA SAMOSTATNOU OBCHŮZÍ TRASU NA PROVIZORNÍ STEZKU A LÁVKU. PROVIZORNÍ STEZKA BUDĚ VEDENA NA VNĚJŠÍM OKRAJÍM PROSTORU STAVENIŠTĚ.
- *) NA NÁVODNÍ STRANĚ STÁVAČÍHO MOSTNÍHO OBJEKTU BUDĚ V RÁMCI SO 182 ZŘÍZENÁ PROVIZORNÍ STEZKA A LÁVKA PRO PĚŠÍ. LÁVKA A STEZKA BUDOU PROVOZOVÁNY POUZE PO DOBU VÝSTAVBY.
- *) STEZKA A LÁVKA PRO PĚŠÍ BUDĚ PROVEDENA V MINIMÁLNÍ ŠÍŘKY 2,00m A BUDĚ PROVEDENA JAKO BEZBARIÉROVÁ (v souladu s vyhláškou č. 398/2009 Sb.).
- *) PROVIZORNÍ LÁVKA BUDĚ NA VNĚJŠÍM OKRAJÍ ZAJIŠTĚNA TRUMADLOVÝM ZABRÁDÍM MINIMÁLNÍ VÝŠKÍ 1,10m S DOPLNKOVÝM PLETIVEM S OKY VELIKOSTI max. 15/15mm ANEBŮ JINOU VHDNOU KONSTRUKCÍ SPLŇUJÍCÍ DANÉ PODMÍNKY.
- *) ZABRÁDÍ BUDĚ Z PROVIZORNÍ LÁVKY PŘÍTAŽENO NA OBE PŘEDMOSTÍ O 5,00m.
- *) PROVIZORNÍ STEZKA PRO PĚŠÍ NA PŘEDMOSTÍCH BUDĚ ODDĚLENA OD PROSTORU STAVENIŠTĚ (např. oplocením min. v. 1,80m).
- *) PŘEDPOKLÁDÁ SE, ŽE PROVIZORNÍ LÁVKA BUDĚ PROVEDENA DLE TP 253 (Modulární lávka ML18). PRO KONSTRUKCI PROVIZORNÍ LÁVKY JE MOŽNÉ POUŽÍT I JINOU VHDNOU KONSTRUKCI, KTERÁ BUDĚ SPLŇOVAT STANOVĚNÉ PARAMETRY A PODMÍNKY.

S sfdi
STÁTNÍ FOND DOPRAVNÍ
INFRASTRUKTURY

REKONSTRUKCE SILNICE JE SPOLUFINANCOVÁNA
ZE STÁTNÍHO FONDU DOPRAVNÍ INFRASTRUKTURY

ŘEDITELSTVÍ SILNIC A DÁLNIC ČR
SPRÁVA PARDUBICE
Hlaváčova 902
530 02 Pardubice

3.9.2019

Soubor soubor
Jan

**SO 182
DUSP, PDPS**

SOUDRAŽNÝ SYSTÉM: S-JTSK
VÝŠKOVÝ SYSTÉM: BIV

KRESLIL:	ING. FRANTIŠEK DOUBRAVSKÝ	
ZPRACOVAL:	ING. FRANTIŠEK DOUBRAVSKÝ	
TECHNICKÁ KONTROLA:	ING. JAN BURSA	
ZODPOVĚDNÝ PROJEKTANT:	ING. JAN BURSA	
HLAVNÍ PROJEKTANT:	ING. FRANTIŠEK DOUBRAVSKÝ	
KRAJ: PARDUBICKÝ	OKRES: CHRUUDIM	OBEC: DVAKAČOVICE, STIČANY
INVESTOR: SPRÁVA A ÚDRŽBA SILNIC PARDUBICKÉHO KRAJE		
AKCE:		
REKONSTRUKCE MOSTU EV. Č. 355-012 DVAKAČOVICE, PD		
OBJEKT: D.1.2. SO 182 – DOČASNÁ DOPRAVNÍ OPATŘENÍ		
OBSAH:		
SITUACE OBJÍZDNÝCH TRAS		

MDS
PROJEKT

FORSTEROVA 175, 566 01 VYSOKÉ MYTO
E-MAIL: MDS@MDSPROJEKT.CZ

STUPEŇ:	DUSP, PDPS
ZAK. ČÍSLO:	1903-18-3
ARCHIVNÍ ČÍSLO:	1903
DATUM:	12/2019
FORMÁT:	A4
MOŠŤNO:	SOŠEMA
ČÍSLO SOUDRAŽNÝ:	ČÍSLO PŘÍLOHY
	D.1.2.2.

Hasičský záchranný sbor Pardubického kraje

Územní odbor Chrudim, Topolská 569, 537 01 Chrudim

Č. j.: HSPA-4-317/2019

Chrudim 27. 08. 2019

Počet listů: 1

Příloha (y): PD

Adresa žadatele o stanovisko: MDS projekt s.r.o., Försterova č.p. 175, 566 01 Vysoké Mýto

Závazné stanovisko dotčeného orgánu na úseku požární ochrany

Vyřizuje za HZS: por. Ing. Martin Nekvapil, tel. 950581154, e-mail: martin.nekvapil@pak.izscr.cz

Název stavby: **rekonstrukce mostu ev. č. 355-012 Dvakačovice**

Místo stavby : **Dvakačovice, I/355, č. poz. 1213, ...**

Stavebník : **SÚS Pardubického kraje, Doubravice 98, 533 53 Pardubice**

Předložená dokumentace: ke společnému územnímu a stavebnímu řízení, Ing. Jan Bursa, ČKAIT 0601653, 8/2019.

Hasičský záchranný sbor Pardubického kraje (dále jen „HZS Pardubického kraje“) jako věcně a místně příslušný dotčený orgán na úseku požární ochrany dle ustanovení § 26 odst. 2 písm. b) a ustanovení § 31 odst. 1 písm. b) zákona č. 133/1985 Sb., o požární ochraně, ve znění pozdějších předpisů (dále jen „zákon o požární ochraně“), posoudil v rozsahu požárně bezpečnostního řešení výše uvedenou dokumentaci předloženou dne 21. 8. 2019 a vydává k ní v souladu s ustanovením § 31 odst. 3 zákona o požární ochraně a dále dle ustanovení § 149 odst. 1 zákona č. 500/2004 Sb., správní řád, ve znění pozdějších předpisů

souhlasné závazné stanovisko

Odůvodnění

HZS Pardubického kraje vycházel při vydání závazného stanoviska z těchto podkladů:

- Požárně bezpečnostní řešení stavby: Ing. Jan Bursa, ČKAIT 0601653, 8/2019.

Posouzením předložené projektové dokumentace v rozsahu požárně bezpečnostního řešení dle ustanovení § 46 odst. 1 vyhlášky č. 246/2001 Sb., o stanovení podmínek požární bezpečnosti a výkonu státního požárního dozoru (vyhláška o požární prevenci), ve znění vyhlášky č. 221/2014 Sb., dospěl HZS Pardubického kraje k závěru, že požárně bezpečnostní řešení splňuje obsahové náležitosti dle ustanovení § 41 vyhlášky o požární prevenci. Z obsahu posouzeného požárně bezpečnostního řešení vyplývá, že jsou splněny technické podmínky požární ochrany kladené na danou stavbu vyhláškou č. 23/2008 Sb., o technických podmínkách požární ochrany staveb, ve znění vyhlášky č. 268/2011 Sb.



.....
por. Ing. Martin Nekvapil
komisař, pracoviště prevence, OOB a KŘ
HZS Pardubického kraje, Územní odbor Chrudim

Svazek: Dvakačovice

Krajská hygienická stanice Pardubického kraje se sídlem v Pardubicích

MDS PROJEKT s.r.o.
Försterova č.p. 175
566 01 Vysoké Mýto

Naše č.j.: KHSPA15320/2019/HOK-CR *Vyřizuje:* Kačmarská V Chrudimi dne 27. 8. 2019

Projektová dokumentace ke společnému územnímu a stavebnímu řízení stavby:
„Rekonstrukce mostu ev.č. 355-012 Dvakačovice“.

Na základě žádosti společnosti MDS PROJEKT s.r.o., Försterova č.p. 175, 566 01 Vysoké Mýto, doručené dne 14. 8. 2019, posoudila Krajská hygienická stanice Pardubického kraje se sídlem v Pardubicích (dále jen KHS) předloženou projektovou dokumentaci.

Navrhovaná akce řeší problematiku rekonstrukce stávajícího mostního objektu přes koryto vodní toku Novohradky. Stávající mostní objekt je v nevyhovujícím stavebně-technickém stavu s nevyhovující zatížitelností, proto bude odstraněn a nahrazen novým objektem ve stávající poloze. V rámci akce je řešena i problematika úpravy a obnovy komunikace II/355 na obou předmostích v nezbytně nutném rozsahu. Nový mostní objekt je navržen jako železobetonová monolitická rámová konstrukce s prefabrikovaných železobetonových předpjatých nosníků. Mostní otvor je navržen tak, aby byly splněny požadavky na převedení průtočných množství vody. V nutném rozsahu je dále pak navržena úprava napojení stávajícího koryta na mostní objekt.

Po posouzení z hlediska požadavků ochrany veřejného zdraví konstatuje KHS, že předloženým návrhem **nejsou dotčeny zájmy chráněné orgány ochrany veřejného zdraví**. Z tohoto důvodu KHS není v řízení o předmětném návrhu dotčeným orgánem správního úřadu, řízení se nezúčastní a **stanovisko** ve smyslu § 77 odst. 1) zákona č. 258/2000 Sb., o ochraně veřejného zdraví a o změně některých souvisejících zákonů, ve znění pozdějších předpisů proto **nevydává**.

Ing. Jana Kratochvílová
vedoucí oddělení hygieny obecné a komunální

Rozdělovník
Adresát - DS
KHS -ÚP Chrudim, HOK

Sekce nakládání s majetkem Ministerstva obrany
odbor ochrany územních zájmů
Tychonova 1, Praha 6, PSČ 160 01, datová schránka hjyaavk

Sp. zn.: 80819/2019-1150-OÚZ-PCE

Pardubice 28 . srpna 2019
Výtisk č. 1

MDS PROJEKT, s.r.o.
Försterova čp. 175

566 01 Vysoké Mýto

Závazné stanovisko pro územní řízení, stavební řízení
Rekonstrukce mostu ev.č. 355-012 Dvakačovice, PD, k.ú. Dvakačovice, Stičany
K čj.

Ministerstvo obrany, Sekce nakládání s majetkem, odbor ochrany územních zájmů, oddělení ochrany územních zájmů Čechy v souladu se zmocněním v § 175 odst. 1 zákona č. 183/2006 Sb., o územním plánování a stavebním řádu (stavební zákon), ve znění pozdějších předpisů (dále jen „stavební zákon“), jako věcně a místně příslušný ve smyslu zákona č. 222/1999 Sb., o zajišťování obrany České republiky, ve znění pozdějších předpisů (dále jen „zákon o zajišťování obrany ČR“), v souladu s Rozkazem ministra obrany č. 39/2011 - Zabezpečení výkonu působnosti MO ve věcech územního plánování a stavebního řádu, v platném znění, **vydává** ve smyslu § 4 odst. 2 písm. a) stavebního zákona pro potřeby vedeného řízení

souhlasné závazné stanovisko

k záměru tak, jak byl doložen v písemné a grafické dokumentaci při dodržení následujících podmínek:

Při uzavírce silnice II/355 požadují tuto skutečnost oznámit Agentuře logistiky - Regionálnímu středisku vojenské dopravy Hradec Králové, Velké náměstí 1, 500 01 Hradec Králové, min. 3 týdny předem včetně navržených objízdných tras k provedení zvláštních opatření.

Odůvodnění:

Ministerstvo obrany ČR v souladu se zmocněním v § 175 odst. 1 stavebního zákona, dle § 161 téhož zákona a zákona o zajišťování obrany ČR provedlo po obdržení vaší žádosti o vydání závazného stanoviska dotčeného orgánu vyhodnocení předloženého záměru, prověřilo evidenci technické infrastruktury v jeho vlastnictví. Ministerstvo obrany ČR neeviduje inženýrské sítě a podzemní telekomunikační vedení, které by byly s daným stavebním záměrem v kolizi.

Daný stavební záměr je lokalizován v územích vymezených Ministerstvem obrany ČR v souladu s § 175 stavebního zákona u stavebních úřadů. Tato vymezená území Ministerstva obrany ČR jsou shodná s údaji o území poskytovanými Ministerstvem obrany ČR pro ÚAP a jejich součástí jsou

podrobné specifikace podmínek ve vymezeném území Ministerstva obrany ČR a zákonná určení. Po posouzení stavebního záměru odbornými složkami Ministerstvo obrany ČR konstatuje, že předložený stavební záměr není v rozporu se zájmy Ministerstva obrany ČR a nekoliduje s ochranou zájmů Ministerstva obrany ČR (viz ÚAP - jev 82a, 102a, 119). Realizace stavebního záměru provedená v souladu s předloženou projektovou dokumentací neohrozí naplnění veřejného zájmu na zajištění obrany a bezpečnosti státu.

Realizace stavebního záměru neohrozí naplnění veřejného zájmu ve smyslu zajištění obrany a bezpečnosti státu pouze za předpokladu plného respektování a splnění výše uvedených podmínek Ministerstva obrany ČR, které **musí být z důvodu ochrany veřejného zájmu uvedeny v rozhodnutí stavebního úřadu**, které bude doručeno Ministerstvu obrany ČR v jednom výtisku.

Toto závazné stanovisko Ministerstva obrany ČR je platné 2 roky a musí být vyžádáno znovu, nebude-li během této doby stavba zahájena nebo dojde-li ke změnám v umístění, výšce nebo rozsahu stavby.

Toto závazné stanovisko **nenahrazuje souhlas** Ministerstva obrany zastoupené Agenturou hospodaření s nemovitým majetkem, ředitelem Odboru územní správy majetku v případech, kdy je Ministerstvo obrany účastníkem územního a stavebního řízení ve smyslu stavebního zákona jako vlastník nemovitostí (pozemků, stavby, případně jiného věcného práva) dotčených stavebním záměrem nebo vlastníkem nemovitostí sousedících (§ 52, § 85 a § 109 stavebního zákona). V případě podání žádosti o vydání stanoviska účastníka řízení nebo sjednání smluvního vztahu kontaktujte Agenturu hospodaření s nemovitým majetkem Ministerstva obrany v souladu se zápisem na listu vlastnictví.

Doručovací adresa: Oddělení ochrany územních zájmů Čechy, Sekce nakládání s majetkem MO, Teplého 1899, 530 02 Pardubice, IDS: hjyaavk

Kontaktní osoba: Romana Čapská, tel: 973 245 973

Jaroslav Janoušek
vedoucí oddělení ochrany územních zájmů Čechy



V další korespondenci, týkající se výše uvedené věci, uvádějte odkaz na sp. zn.: 80819/2019-1150-OÚZ-PCE tohoto závazného stanoviska Ministerstva obrany ČR.

Agentura logistiky
Regionální středisko vojenské dopravy Hradec Králové

Velké náměstí 33, Hradec Králové, PSČ 500 01, datová schránka hjyaavk

Čj. MO 236849/2019-5512HK

Hradec Králové 15. srpna 2019

Výtisk číslo: 1

Počet listů: 1

Přílohy: 1/1sl.

MDS projekt s.r.o.
Försterova 175
566 01 Vysoké Mýto

Rekonstrukce mostu ev.č. 355-012 Dvakačovice, PD, Pardubický kraj
K čj. 18-1903-3

Ve smyslu zákona § 16 a § 175 zákona č. 183/2006 Sb. o územním plánování a stavebním řádu (stavební zákon) a zákon č. 222/1999 Sb., o zajišťování obrany České republiky v platných zněních a v souladu s resortními předpisy na základě Rozkazu ministra obrany č. 39/2011 Věstníku MO čl. 2, odst. 2, písm. d), zákon č. 13/1997 Sb. o pozemních komunikacích, Usnesení vlády ČR ze dne 8. března 2017 č. 180 o Plánu operační přípravy státního území ČR na léta 2017 až 2020, Zabezpečení výkonu působnosti MO ve věcech územního plánování a stavebního řádu, v platném znění vydávám

odborné souhlasné stanovisko

k realizaci akce tak, jak byla doložena v písemné a grafické dokumentaci.

Na základě Vaší žádosti k projektové dokumentaci Rekonstrukce mostu ev.č. 355-012 Dvakačovice, PD z hlediska zájmů orgánů vojenské dopravy nemám kuvedené akci žádné připomínky a s navrhovaným řešením souhlasím.

Při uzavírce silnice II/355 požaduji tuto skutečnost oznámit ReStřVD Hradec Králové minimálně 3 týdny předem včetně navržených objízdných tras k provedení zvláštních opatření.

Dané stanovisko je vydáno na základě RMO č. 39/2011, Zákon o pozemních komunikacích č.13/1997 sb., část 1-3, Vyhláška č. 104/1997 MDaS, kterou se provádí Zákon o pozemních komunikacích část 5, Česká technická norma ČSN 73 6101 Projektování silnic a dálnic, Česká technická norma ČSN 73 6201 Projektování mostních objektů, Česká technická norma ČSN EN 1991-2 (73 6203) Zatížení konstrukcí – zatížení mostů dopravou, Nařízení vlády ČR č. 139 z 19. 4. 2017 o plánování obrany státu, Usnesení vlády ČR č. 180 z 8. 3. 2017 o Plánu operační přípravy státního území ČR na léta 2017 – 2020, Plán operační přípravy ČR na léta 2017 – 2020 a Vojenský předpis ŽEN 2 – 16 Vojenské silnice a cesty a je nedílnou součástí souhrnného stanoviska MO zastoupené Sekcí nakládání s majetkem MO – Oddělení ochrany územních zájmů Čechy.

Kontaktní osoba: Kateřina Obermajerová, tel. 973 251 519, email: obermajerovak@army.cz

major Ing. Pavel Vrba
náčelník
v zastoupení
kapitánka Ing. Renata Růžicková



REGIONÁLNÍ
MUZEUM
V CHRUDIMI

Široká ul., č.p. 86
537 01 Chrudim IV
IČO 00370941
DIČ CZ00370941

Tel.: 469 620 330
e-mail: info@muzeumcr.cz
<http://www.muzeumcr.cz>

MDS Projekt, spol. s r. o.
Ing. Jana Vostrčilová
Försterova 175
566 01 Vysoké Mýto

Vaše č.j.: Naše č.j.: 451/2018 Vyřizuje: Musil, tel. 464620577 Chrudim dne: 30. 8. 2018

Věc: Žádost o vyjádření ke stavbě „Rekonstrukce mostu ev. č. 355-012 Dvakačovice“

Z hlediska archeologické památkové péče nemáme proti realizaci uvedené stavby námítky při dodržení níže uvedených podmínek:

- 1) Plocha stavby se nachází na území s archeologickými nálezy, a proto musí být stavba, protože zasahuje pod úroveň terénu, doprovázena záchranným archeologickým výzkumem (dále ZAV). Archeologické movité a nemovité nálezy jsou chráněny zákonem č. 20/1987 Sb., o státní památkové péči, ve znění pozdějších předpisů, § 127 zák. č. 183/2006 Sb., o územním plánování a stavebním řádu, ve znění pozdějších předpisů a také tzv. Maltskou konvencí /ETS č. 143/. Tyto normy formulují principy péče o společném kulturním dědictví, které je skryté v zemi. Z tohoto důvodu musí výkopové práce provázet ZAV.
- 2) Stavebník ještě během přípravy stavby kontaktuje instituci pověřenou k provádění záchranných archeologických výzkumů na daném území a uzavře s ní dohodu o provedení ZAV.
- 3) Před zahájením zemních prací bude uzavřena dohoda o podmínkách, za jakých bude ZAV v prostoru stavby proveden. V případě, že mezi stavebníkem a oprávněnou institucí nedojde k dohodě, určí podmínky výzkumu krajský úřad.
- 4) Zhotoviteli výzkumu stavebník poskytne dokumentaci k plánované stavbě /v měřítku 1:1000, popř. 1:2880, není-li vzájemnou dohodou určeno jinak/.
- 5) Stavebník /nebo jím pověřený zástupce/ je povinen /přímo či prostřednictvím příslušného obecního úřadu/ neprodleně oznámit jakékoliv náhodné porušení archeologických situací /nálezy zdíva, jímek, apod./, stejně jako nálezy movité povahy /keramické zlomky, kovy, kosti apod./, a



Regionální muzeum v Chrudimi je zřizováno Pardubickým krajem

to buď zhotoviteli výzkumu, případně Archeologickému ústavu AV ČR v Praze či nejbližšímu muzeu. Terénní situace i movité nálezy budou ponechány v místě bez dalších zásahů až do ohledání a provedení dokumentace odborným pracovníkem, nejméně však po dobu 5 pracovních dní po učiněném oznámení.

6) Stavebník předloží archeologem vyhotovený expertní list /popř. závěrečnou zprávu/ jako doklad realizovaného záchranného výzkumu, a to zástupcům státní správy /samosprávy/ při kolaudačním řízení, popřípadě při předání stavby.

S pozdravem

Mgr. Klára Habartová
ředitelka RM v Chrudimi



REGIONÁLNÍ MUZEUM
V CHRUDIMI
ŠIROKÁ č.p. 86, 537 01 CHRUDIM
IČ: 00370941
002

**VYJÁDŘENÍ O EXISTENCI SÍTĚ ELEKTRONICKÝCH KOMUNIKACÍ
společnosti Česká telekomunikační infrastruktura a.s.
(„Vyjádření“)**

**A VŠEOBECNÉ PODMÍNKY OCHRANY SÍTĚ ELEKTRONICKÝCH KOMUNIKACÍ
společnosti Česká telekomunikační infrastruktura a.s.
(„Všeobecné podmínky ochrany SEK“)**

toto Vyjádření a Všeobecné podmínky ochrany SEK je vydané dle ustanovení § 101 zákona č. 127/2005 Sb., o elektronických komunikacích a o změně některých souvisejících zákonů, v účinném znění („**Zákon o elektronických komunikacích**“), a dle ustanovení § 161 zákona č. 183/2006 Sb., o územním plánování a stavebním řádu, v účinném znění („**Stavební zákon**“), a dle příslušných ustanovení zákona č. 89/2012 Sb., občanský zákoník, v účinném znění („**Občanský zákoník**“)

Číslo jednací: 719870/19

Číslo žádosti: 0119 543 503 („Žádost“)

Název akce („ Stavba “)	Rekonstrukce mostu ev.č.355-012 Dvakačovice	
Důvod vydání Vyjádření („ Důvod vyjádření “)	Společné územní a stavební řízení	
Žadatel	MDS projekt s.r.o.	
Stavebník	MDS projekt s.r.o.	
Zájmové území	Okres	Chrudim
	Obec	Dvakačovice, Hrochův Týnec
	Kat. území / č. parcely	Stíčany; Dvakačovice
Platnost Vyjádření	21. 8. 2021 („Den konce platnosti Vyjádření“)	

Žadatel Žádostí určil a vyznačil Zájmové území, jakož i určil Důvod Vyjádření.

Na základě určení a vyznačení Zájmového území Žadatelem a na základě určení Důvodu Vyjádření vydává společnost Česká telekomunikační infrastruktura a.s. následující Vyjádření:

Dojde ke střetu se sítí elektronických komunikací (dále jen „SEK“) společnosti **Česká telekomunikační infrastruktura a.s.**

- (I) Na Žadatelem určeném a vyznačeném Zájmovém území se vyskytuje SEK společnosti Česká telekomunikační infrastruktura a.s.;
- (II) Společnost Česká telekomunikační infrastruktura a.s. **za podmínky splnění bodu (III)** tohoto Vyjádření **souhlasí**, aby Stavebník a/nebo Žadatel, je-li Stavebníkem v Zájmovém území vyznačeném v Žádosti, provedl Stavbu a/nebo činnosti povolené příslušným správním rozhodnutím vydaným dle Stavebního zákona;
- (III) Stavebník a/nebo Žadatel, je-li Stavebníkem, je povinen
 - (i) dodržet tyto níže uvedené podmínky, které byly stanovené POS, tak jak je tento označen ve Všeobecných podmínkách ochrany SEK

Číslo jednací: 719870/19

Číslo žádosti: 0119 543 503

- Minimálně šest měsíců před zahájením realizace stavby objednejte u společnosti Česká telekomunikační infrastruktura a.s. vypracování prováděcí projektové dokumentace na přeložku komunikačních sítí (kontaktní osoba: p. Pekař - 602120786, tomas.pekar@cetin.cz). Minimálně tři měsíce před zahájením realizace stavby je stavebník povinen se společností Česká telekomunikační infrastruktura a.s. uzavřít Smlouvu o dílo na realizaci překládky SEK (kontaktní osoba: p. Pekař - 602120786, tomas.pekar@cetin.cz).
 - Podmínkou pro provedení stavby je přeložení kabelové trasy/zařízení SEK. Trasu přeložky zapracujte a zakreslete do projektové dokumentace stavby.
 - Stavbu překládky SEK zahrňte do správního rozhodnutí, kterým je povolována stavba, která překládku SEK vyvolala.; a
- (ii) řídit se Všeobecnými podmínkami ochrany SEK, které jsou nedílnou součástí Vyjádření;
- (IV) Pro případ, že bude nezbytné přeložení SEK, zajistí vždy takové přeložení SEK její vlastník, společnost Česká telekomunikační infrastruktura a.s. Stavebník, který vyvolal překládku SEK je dle ustanovení § 104 odst. 17 Zákona o elektronických komunikacích povinen uhradit společnosti Česká telekomunikační infrastruktura a.s. veškeré náklady na nezbytné úpravy dotčeného úseku SEK, a to na úrovni stávajícího technického řešení;
- (V) Pro účely přeložení SEK dle bodu (IV) tohoto Vyjádření je Stavebník povinen uzavřít se společností Česká telekomunikační infrastruktura a.s. Smlouvu o realizaci překládky SEK.
- Vyjádření je platné pouze pro Zájmové území určené a vyznačené Žadatelem, jakož i pro Důvod Vyjádření stanovený a určený Žadatelem v Žádosti.

Vyjádření pozbývá platnosti i) v Den konce platnosti Vyjádření, ii) změnou rozsahu Zájmového území či změnou Důvodu Vyjádření uvedeného v Žádosti a/nebo iii) jakýmkoliv porušením kterékoliv povinnosti stanovené Všeobecnými podmínkami ochrany SEK, to vše v závislosti na tom, která ze skutečností rozhodná pro pozbytí platnosti Vyjádření nastane nejdříve.

Společnost Česká telekomunikační infrastruktura a.s. vydáním tohoto Vyjádření poskytla Žadateli pro Žadatelem určené a vyznačené Zájmové území veškeré informace o SEK dostupné společnosti Česká telekomunikační infrastruktura a.s. ke dni podání Žádosti.

Ze strany společnosti Česká telekomunikační infrastruktura a.s. může v některých případech docházet ke zpracování Vašich osobních údajů. Ke zpracování Vašich osobních údajů dochází vždy v souladu s platnými právními předpisy. Konkrétní zásady a podmínky zpracování osobních údajů společnosti Česká telekomunikační infrastruktura a.s. jsou dostupné na <https://www.cetin.cz/zasady-ochrany-osobnich-udaju>.

V případě dotazů k Vyjádření kontaktujte prosím asistenční linku 238 461 111.

Přílohami Vyjádření jsou:

- *Všeobecné podmínky ochrany SEK*
- *Informace k vytýčení SEK ve vlastnictví společnosti Česká telekomunikační infrastruktura a.s.*
- *Situační výkres (obsahuje Zájmové území určené a vyznačené Žadatelem a výřezy účelové mapy SEK)*

Vyjádření vydala společnost **Česká telekomunikační infrastruktura a.s.** dne: 21. 8. 2019.


Česká telekomunikační infrastruktura a.s.
Olšanská 2681/6
130 00 Praha 3
DIČ: CZ04084063


VŠEOBECNÉ PODMÍNKY OCHRANY SÍTĚ ELEKTRONICKÝCH KOMUNIKACÍ společnosti Česká telekomunikační infrastruktura a.s.

1. PLATNOST VŠEOBECNÝCH PODMÍNEK

- i) Tyto Všeobecné podmínky ochrany sítě elektronických komunikací (dále jen „VPOSEK“) tvoří součást Vyjádření (jak je tento pojem definován níže v článku 2 VPOSEK).
- ii) V případě rozporu mezi Vyjádřením a těmito VPOSEK mají přednost ustanovení Vyjádření, pokud není těmito VPOSEK stanoveno jinak.

2. DEFINICE

Níže uvedené termíny, jsou-li použity v těchto VPOSEK a uvozeny velkým písmenem, mají následující význam, není-li těmito VPOSEK a/nebo Příslušnými požadavky stanoveno výslovně jinak:

„**CETIN**“ znamená Česká telekomunikační infrastruktura a.s. se sídlem Olšanská 2681/6, Praha 3 PSČ 130 00, IČO: 04084063, zapsaná v obchodním rejstříku vedeném Městským soudem v Praze pod spz. B 20623;

„**Den**“ je kalendářní den;

„**Kabelovod**“ podzemní zařízení sestávající se z tělesa Kabelovodu a kabelových komor, sloužící k zatahování kabelů a ochranných trubek;

„**Občanský zákoník**“ znamená zákon č. 89/2012 Sb., občanský zákoník, v účinném znění;

„**POS**“ je zaměstnanec společnosti CETIN, pověřený ochranou sítě, Roman Duriš, tel.: 602 482 995, e-mail: roman.duris@cetin.cz;

„**Pracovní den**“ znamená Den, kromě soboty, neděle, a státních svátků a ostatních svátků ve smyslu zákona č. 245/2000 Sb., o státních svátcích, o významných dnech a o dnech pracovního klidu, v účinném znění;

„**Příslušné požadavky**“ znamená jakýkoli a každý příslušný právní předpis, vč. technických norem, nebo normativní právní akt veřejné správy či samosprávy, nebo jakékoli rozhodnutí, povolení, souhlas nebo licencí, včetně podmínek, které s ním souvisí;

„**Překládka**“ je stavba spočívající ve změně trasy vedení SEK ve vlastnictví CETIN nebo přemístění zařízení SEK ve vlastnictví CETIN; Stavebník, který Překládku vyvolal, je dle ustanovení § 104 odst. 17 Zákona o elektronických komunikacích povinen uhradit společnosti CETIN veškeré náklady na nezbytné úpravy dotčeného úseku SEK, a to na úrovni stávajícího technického řešení;

„**SEK**“ je síť elektronických komunikací ve vlastnictví CETIN;

„**Stavba**“ je stavba a/nebo činnosti ve vztahu, k níž bylo vydáno Vyjádření, a je prováděna Stavebníkem a/nebo Žadatelem v souladu s Příslušnými požadavky, povolená příslušným správním rozhodnutím vydaným dle Stavebního zákona;

„**Stavebník**“ je osoba takto označená ve Vyjádření;

„**Stavební zákon**“ je zákon č. 183/2006 Sb., o územním plánování a stavebním řádu, v účinném znění;

„**Vyjádření**“ je vyjádření o existenci sítě elektronických komunikací vydané společností CETIN dne 21. 8. 2019 pod č.j. 719870/19;

„**Zájmové území**“ je území označené Žadatelem a/nebo Stavebníkem v Žádosti;

„**Situační výkres**“ je výkres, který je přílohou Vyjádření a obsahuje Zájmové území určené a vyznačené Žadatelem v Žádosti a výřezy účelové mapy SEK;

„**Zákon o elektronických komunikacích**“ je zákon č. 127/2005 Sb., o elektronických komunikacích a o změně některých souvisejících zákonů, v účinném znění;

„**Žadatel**“ je osoba takto označená ve Vyjádření.

„**Žádost**“ je žádost, kterou Žadatel a/nebo Stavebník požádal CETIN o vydání Vyjádření.

3. PLATNOST A ÚČINNOST VPOSEK

Tyto VPOSEK jsou platné a účinné dnem odeslání Vyjádření na i) adresu elektronické pošty Stavebníka a/nebo Žadatele uvedenou v Žádosti nebo ii) adresu pro doručení prostřednictvím poštovní přepravy uvedenou Stavebníkem a/nebo Žadatelem v Žádosti.

4. OBECNÁ PRÁVA A POVINNOSTI STAVEBNÍKA A/NEBO ŽADATELE

- (i) Stavebník, Žadatel je výslovně srozuměn s tím, že SEK je veřejně prospěšným zařízením, byla zřízena ve veřejném zájmu a je chráněna Příslušnými požadavky.
- (ii) SEK je chráněna ochranným pásmem, jehož rozsah je stanoven (a) ustanovením § 102 Zákona o elektronických komunikacích a/nebo (b) právními předpisy účinnými před Zákonom o elektronických komunikacích, není-li Příslušnými požadavky stanoveno jinak.
- (iii) Stavebník, Žadatel nebo jím pověřená třetí osoba, je povinen při provádění Stavby nebo jiných prací, při odstraňování havárií a projektování staveb, řídit se Příslušnými požadavky, správnou praxí v oboru stavebnictví a technologickými postupy a je povinen učinit veškerá nezbytná opatření vyžadovaná Příslušnými požadavky k ochraně SEK před poškozením. Povinnosti dle tohoto odstavce má Stavebník rovněž ve vztahu k SEK, které se nachází mimo Zájmové území.
- (iv) Při zjištění jakéhokoli rozporu mezi údaji v Situačním výkresu, který je přílohou Vyjádření a skutečným stavem, je Stavebník a/nebo Žadatel povinen bez zbytečného odkladu, nejpozději Den následující po zjištění takové skutečnosti, zjištěný rozpor oznámit POS.
- (v) Stavebník, Žadatel nebo jím pověřená třetí osoba, je povinen každé poškození či krádež SEK bezodkladně, nejpozději Den následující po zjištění takové skutečnosti, oznámit takovou skutečnost dohledovému centru společnosti CETIN na telefonní číslo +420 238 464 190.
- (vi) Bude-li Stavebník, Žadatel nebo jím pověřená třetí osoba na společnosti CETIN požadovat, aby se jako účastník správního řízení, pro jehož účely bylo toto Vyjádření vydáno, vzdala práva na odvolání proti rozhodnutí vydanému ve správním řízení, je oprávněn kontaktovat POS.

5. POVINNOSTI STAVEBNÍKA PŘI PŘÍPRAVĚ STAVBY

- (i) Při projektování Stavby je Stavebník povinen zajistit, aby projektová dokumentace Stavby (i) zohledňovala veškeré požadavky na ochranu SEK vyplývající z Příslušných požadavků, zejména ze Zákona o elektronických komunikacích a Stavebního zákona, (ii) respektovala správnou praxi v oboru stavebnictví a technologické postupy a (iii) umožňovala, aby i po provedení a umístění Stavby dle takové projektové dokumentace byla společnost CETIN, jako vlastník SEK schopna bez jakýkoliv omezení a překážek provozovat SEK, provádět údržbu a opravy SEK.
- (ii) Nebude-li možné projektovou dokumentací zajistit některý, byť i jeden z požadavků dle předchozího odstavce (i) a/nebo umístění Stavby by mohlo způsobit, že nebude naplněn některý, byť i jeden z požadavků dle předchozího odstavce (i), vyvolá Stavebník Překládku.
- (iii) Při projektování Stavby, která se nachází nebo je u ní zamýšleno, že se bude nacházet v ochranném pásmu radiových tras společnosti CETIN a překračuje výšku 15 m nad zemským povrchem, a to včetně dočasných objektů zařízení staveníště (jeřáby, konstrukce, atd.) je Stavebník povinen písemně kontaktovat POS za účelem získání konkrétního stanoviska a podmínek k ochraně radiových tras společnosti CETIN a pro určení, zda Stavba vyvolá Překládku. Ochranné pásmo radiových tras v šíři 50m je zakresleno do situačního výkresu, který je součástí tohoto Vyjádření.

VŠEOBECNÉ PODMÍNKY OCHRANY SÍTĚ ELEKTRONICKÝCH KOMUNIKACÍ společnosti Česká telekomunikační infrastruktura a.s.

- (iv) Pokud se v Zájmovém území nachází podzemní silové vedení (NN) ve vlastnictví společnosti CETIN, je Stavebník povinen ve vztahu k projektové dokumentaci zajistit totéž, co je uvedeno pod písm (i) tohoto článku 5, přičemž platí, že Stavebník vyvolá Překládku v případech uvedených pod písm (ii) tohoto článku 5.
- (v) Stavebník je povinen při projektování Stavby, která je stavbou (a) zařízení silových elektrických sítí (VN, VVN a ZVVN) a/nebo (b) trakčních vedení, provést výpočet či posouzení rušivých vlivů na SEK, zpracovat ochranná opatření, to vše dle a v souladu s Příslušnými požadavky. Stavebník je povinen nejpozději třicet (30) Dnů před podáním žádosti o vydání příslušného správního rozhodnutí k umístění Stavby dle Stavebního zákona předat POS výpočet či posouzení rušivých vlivů na SEK a zpracovaná ochranná opatření.
- (vi) Je-li Stavba v souběhu s Kabelovodem, nebo Kabelovod kříží, je Stavebník povinen nejpozději ke Dni, ke kterému započne se zpracováním projektové dokumentace ke Stavbě, oznámit POS a projednat s POS (a) veškeré případy, kdy trajektorie podvrtná a protlaků budou vedeny ve vzdálenosti menší, než je 1,5 m od Kabelovodu a (b) jakékoliv výkopové práce, které budou nebo by mohly být vedeny v úrovni či pod úrovní Kabelovodu nebo kabelové komory.
- (vii) Je-li Stavba umístěna nebo má být umístěna v blízkosti Kabelovodu, ve vzdálenosti menší, než jsou 2 m nebo kříží-li Stavba Kabelovod ve vzdálenosti menší, než je 0,5 m nad nebo kdekoli pod Kabelovodem, je Stavebník povinen předložit POS k posouzení zakreslení Stavby v příčných řezech, přičemž do příčného řezu je Stavebník rovněž povinen zakreslit profil kabelové komory.

6. POVINNOSTI STAVEBNÍKA PŘI PROVÁDĚNÍ STAVBY

- (i) Stavebník je před započítím jakýchkoliv zemních prací ve vztahu ke Stavbě povinen vytyčit trasu SEK na terénu dle Příslušných požadavků a dle Stavebního zákona. S vytyčenou trasou SEK je Stavebník povinen seznámit všechny osoby, které budou anebo by mohly zemní práce ve vztahu ke Stavbě provádět. V případě porušení této povinnosti bude Stavebník odpovědný společnosti CETIN za náklady a škody, které porušením této povinnosti společnosti CETIN vzniknou a je povinen je společnosti CETIN uhradit.
- (ii) Pět (5) Pracovních dní před započítím jakýchkoliv prací ve vztahu ke Stavbě je Stavebník povinen oznámit společnosti CETIN, že zahájí práce či činnosti ve vztahu ke Stavbě. Písemné oznámení dle předchozí věty zašle Stavebník na adresu elektronické pošty POS a bude obsahovat minimálně číslo jednací Vyjádření a kontaktní údaje Stavebníka.
- (iii) Stavebník je povinen zabezpečit a zajistit SEK proti mechanickému poškození, a to zpravidla dočasným umístěním silničních betonových panelů nad kabelovou trasou SEK. Do doby, než je zajištěna a zabezpečena ochrana SEK proti mechanickému poškození, není Stavebník oprávněn přejíždět vozidly nebo stavební mechanizací kabelovou trasu SEK. Při přepravě vysokých nákladů nebo při projíždění stroji, vozidly či mechanizací pod nadzemním vedením SEK je Stavebník povinen prověřit, zda výška nadzemního vedení SEK je dostatečná a umožňuje spolehlivý a bezpečný způsob přepravy nákladu či průjezdu strojů, vozidel či mechanizace.
- (iv) Při provádění zemních prací v blízkosti SEK je Stavebník povinen postupovat tak, aby nedošlo ke změně hloubky uložení nebo prostorového uspořádání SEK. V místech, kde SEK vystupuje ze země do budovy, rozváděče, na sloup apod. je Stavebník povinen vykonávat zemní práce se zvýšenou mírou opatrnosti, výkopové práce v blízkosti sloupů nadzemního vedení SEK je Stavebník povinen provádět v takové vzdálenosti od sloupu nadzemního vedení SEK,

kteřá je dostatečná k tomu, aby nedošlo nebo nemohlo dojít k narušení stability sloupu nadzemního vedení SEK. Stavebník je povinen zajistit, aby jakoukoliv jeho činností nedošlo bez souhlasu a vědomí společnosti CETIN (a) ke změně nivelety terénu, a/nebo (b) k výsadbě trvalých porostů, a/nebo (c) ke změně rozsahu a změně konstrukce zpevněných ploch. Pokud došlo k odkrytí SEK, je Stavebník povinen SEK po celou dobu odkrytí náležitě zabezpečit proti prověšení, poškození a odcizení.

- (v) Zjistí-li Stavebník kdykoliv během provádění prací ve vztahu ke Stavbě jakýkoliv rozpor mezi údaji v projektové dokumentaci a skutečností, je povinen bezodkladně přerušit práce a oznámit zjištěný rozpor na adresu elektronické pošty POS. Stavebník není oprávněn pokračovat v pracích ve vztahu ke Stavbě do doby, než získá písemný souhlas POS s pokračováním prací.
- (vi) Stavebník není bez předchozího písemného souhlasu společnosti CETIN oprávněn manipulovat s kryty kabelových komor, jakkoliv zakrývat vstupy do kabelových komor, a to ani dočasně, vstupovat do kabelových komor, jakkoliv manipulovat s případně odkrytými prvky SEK či s jakýmkoliv jiným zařízením se SEK souvisejícím. Rovněž bez předchozího písemného souhlasu společnosti CETIN není Stavebník oprávněn umístit nad trasou Kabelovodu jakoukoliv jinou síť technické infrastruktury v podélném směru.
- (vii) Byla-li v souladu s Vyjádřením a těmito VPOSEK odkryta SEK je Stavebník povinen tři (3) Pracovní dny před zakrytím SEK písemně oznámit POS zakrytí SEK a vyzvat ho ke kontrole před zakrytím. Oznámení Stavebníka dle předchozí věty musí obsahovat minimálně předpokládaný Den zakrytí, číslo jednací Vyjádření a kontaktní údaje Stavebníka. Stavebník není oprávněn provést zakrytí do doby, než získá písemný souhlas POS se zakrytím.

7. ROZHODNÉ PRÁVO

Vyjádření a VPOSEK se řídí českým právem, zejména Občanským zákoníkem, Zákonem o elektronických komunikacích a Stavebním zákonem. Veškeré spory z Vyjádření či VPOSEK vyplývající budou s konečnou platností řešeny u příslušného soudu České republiky.

8. PÍSEMNÝ STYK

Písemným stykem či pojmem „písemně“ se pro účely Vyjádření a VPOSEK rozumí předání zpráv jedním z těchto způsobů:

- v listinné podobě;
- e-mailovou zprávou s uznávaným elektronickým podpisem dle zák. č. 297/2016 Sb., o službách vytvářejících důvěru pro elektronické transakce, v účinném znění; a/nebo e-mailovou zprávou zaslanou na adresu POS.

9. ZÁVĚREČNÁ USTANOVENÍ

- (i) Stavebník, Žadatel nebo jím pověřená třetí osoba je počinaje Dnem převzetí Vyjádření povinen užít informace a data uvedená ve Vyjádření pouze a výhradně k účelu, pro který mu byla tato poskytnuta. Stavebník, Žadatel nebo jím pověřená třetí osoba není oprávněn informace a data rozmnožovat, rozšiřovat, pronajímat, půjčovat či jinak umožnit jejich užívání třetí osobou bez předchozího písemného souhlasu společnosti CETIN.
- (ii) Pro případ porušení kterékoliv z povinností Stavebníka, Žadatele nebo jím pověřené třetí osoby, založené Vyjádřením /nebo těmito VPOSEK je Stavebník, Žadatel či jím pověřená třetí osoba odpovědný za veškeré náklady a škody, které společnosti CETIN vzniknou porušením povinnosti Stavebníka, Žadatele nebo jím pověřené třetí osoby.

Číslo jednací: 719870/19

Číslo žádosti: 0119 543 503

Informace k vytyčení SEK

V případě požadavku na vytyčení SEK ve vlastnictví společnosti CETIN se, prosím, obraťte na společnosti uvedené níže:

Česká telekomunikační infrastruktura a.s. - středisko Čechy východ

se sídlem: Olšanská 2681/6, Praha 3, PSČ 13000

IČ: 04084063

DIČ: CZ04084063

kontakt: tel: 238462863 obslužná doba po-pa 7 - 15 hod

TEMO-TELEKOMUNIKACE, a.s. - výhradní dodavatel společnosti Česká telekomunikační infrastruktura

se sídlem: U Záběhlického zámku 233/15, 106 00 Praha 10

IČ: 25740253

DIČ: CZ25740253

kontakt: Michal Nun, mobil: 601 378 578, vytyceni@temo.cz

AZ GEONET - Pavel Kazda

se sídlem: Sedláčkova 1436/14, 500 02 Hradec Králové

IČ: 72885777

DIČ: CZ7308093045

kontakt: Pavel Kazda, mobil: 776020134, e-mail: azgeonet@seznam.cz

COM PLUS CZ, a.s.

se sídlem: Akademia Bedrny 365, 500 03 Hradec Králové

IČ: 25772104

DIČ: CZ25772104

kontakt: Help Desk: tel.: 472702123, mobil: 724150190, e-mail: helpdesk@complus.cz

technik: Cyril Belej tel.: 724 483 810, e-mail: cyril.belej@complus.cz

CONTENT, s.r.o.

se sídlem: Karlov 1246, 594 01 Velké Meziříčí, pobočka: Okružní 28/18, 591 01 Žďár nad Sázavou

IČ: 63492164

DIČ: CZ63492164

kontakt: Martin Kalina, tel/fax: 566521721, mobil: 777702117, e-mail: kalina@content-vm.cz, vytycenisiti@seznam.cz

ELTER, s.r.o.

se sídlem: Straněnská 1149, 539 01 Hlinsko

IČ: 49814419

DIČ: CZ49814419

kontakt: tel.: 469312100, mobil: 731115925, e-mail: elter.hlinsko@xaz.cz

Havel Stanislav, mobil: 736778264, Chadima Zdeněk, mobil: 731115933

EMP Pardubice s.r.o.

se sídlem: Erno Košťála 957, 530 12 Pardubice

IČ: 64793150

DIČ: CZ 64793150

kontakt: Bohumil Hubálek, mobil: 602492449, e-mail: emp.pce@seznam.cz

EMIPO-energomontáže s.r.o

se sídlem: U Větrolamu 5 568 02 Svitavy

IČ: 620 65 530

DIČ: CZ 620 65 530

kontakt: Ing. Dvořák Jaroslav, mobil: 724785113, e-mail: dvorakemipo@seznam.cz

Abraham Josef, mobil: 602173802, e-mail: dvorakemipo@seznam.cz

Číslo jednací: 719870/19

Číslo žádosti: 0119 543 503

EUROSPOJ, v.o.s.

se sídlem: Průmyslová 387, 530 03 Pardubice

IČ: 47473991

DIČ: CZ 47473991

kontakt: Jan Matějka, tel.: 466616101, mobil: 608111234, e-mail: eurospoj@eurospoj.cz,
Petr Borovec, tel.: 466616101, mobil: 603150066, e-mail: eurospoj@eurospoj.cz

Chadima Zdeněk

se sídlem: Máchova 257, 539 73 Skuteč

IČ: 01222163

DIČ:

kontakt: Zdeněk Chadima, tel:731115933, e-mail: z.chadima@tiscali.cz

Karel Horský

se sídlem: Poličská 877/36, 568 02 Svitavy - Předměstí

IČ: 01377841

DIČ:

kontakt: Karel Horský, mobil: 602 483 023, e-mail: k.horsky.sy@gmail.com

K+K ELTEC, s.r.o.

se sídlem: Smetanova 997, 517 41 Kostelec nad Orlicí

IČ: 25277308

DIČ: CZ25277308

kontakt: Radovan Krsek, mobil: 603486395, e-mail: krsek@eltec.cz

Libor Kos

se sídlem: Horní Čermná 5, 561 56 Horní Čermná

IČ: 40156770

DIČ:

kontakt: Libor Kos, mobil: 737906322, e-mail: libor.kos@email.cz

Michlovský stavební s.r.o.

se sídlem: Salaš 99, 76351 Zlín

IČ: 27714080

DIČ: CZ 27714080

kontakt: STŘEDSKO HRADEC KRÁLOVÉ:

Aleš Klimt, mobil: 602482988, e-mail: klimt@michlovsky.cz

Jiří Kladivo, mobil: 602 483 021, e-mail: kladivo@michlovsky.cz

Vítězslav Škrabal, mobil: 725 277 773, e-mail: skrabal@michlovsky.cz

Milan Pospíšil

se sídlem: Topolská 742, 537 05 Chrudim

IČ: 88375072

DIČ:

kontakt: Milan Pospíšil, mobil: 725246121, email: mpospisil1@centrum.cz

Milan Šulc

se sídlem: Jamné nad Orlicí 190, PSČ: 561 65

IČ: 73655678

DIČ:

kontakt: Ing. Milan Šulc, mobil: 602482975, e-mail: sulcmilan@seznam.cz

SECURITY PARTNER, s.r.o.

se sídlem: Na Plácku 1330, Kostelec nad Orlicí

IČ: 48152871

DIČ: CZ48152871

kontakt: Ing. Roland Ságner, mobil: 777778256, e-mail: sagner@xkomfort.cz

Číslo jednací: 719870/19

Číslo žádosti: 0119 543 503

STARMON s.r.o.

se sídlem: Průmyslová 1880, 565 01 Choceň

IČ: 49285751

DIČ: CZ49285751

kontakt: Marek Bedrníček, mobil: 605003042, e-mail: bedrnicek@starmon.cz

STAVAK spol. s r.o.

se sídlem: Žižkova 832, 580 01 Havlíčkův Brod

IČ: 15058786

DIČ: CZ15058786

kontakt: Jan Dostál, tel.: 569429309, mobil: 602482982, e-mail: dostal@stavak.cz

SUPTel a.s.

se sídlem: Hřbitovní 1322/15, 312 16 Plzeň

IČ: 25229397

DIČ: CZ25229397

kontakt: Vlastimil Koudelka, mobil: 725277777, e-mail: koudelka@suptel.cz

Telsit s.r.o.

se sídlem: K Dolíkám 125, 503 11 Hradec Králové 15

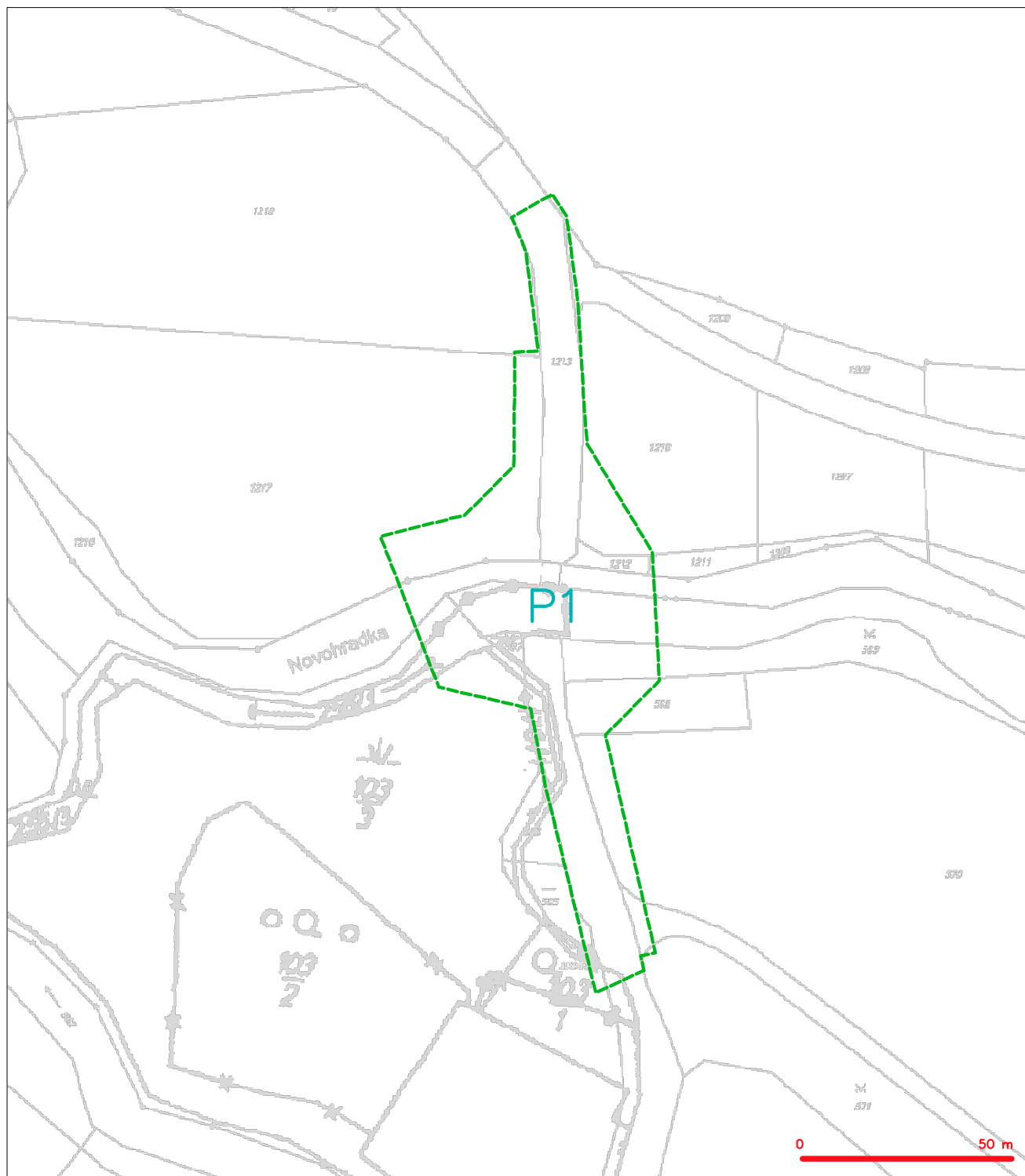
IČ: 62025384

DIČ: CZ62025384

kontakt: Petr Novák, mobil: 603592292, e-mail: novak@telsit.cz

Miroslav Kodrle, mobil: 603593934, e-mail: kodrle@telsit.cz

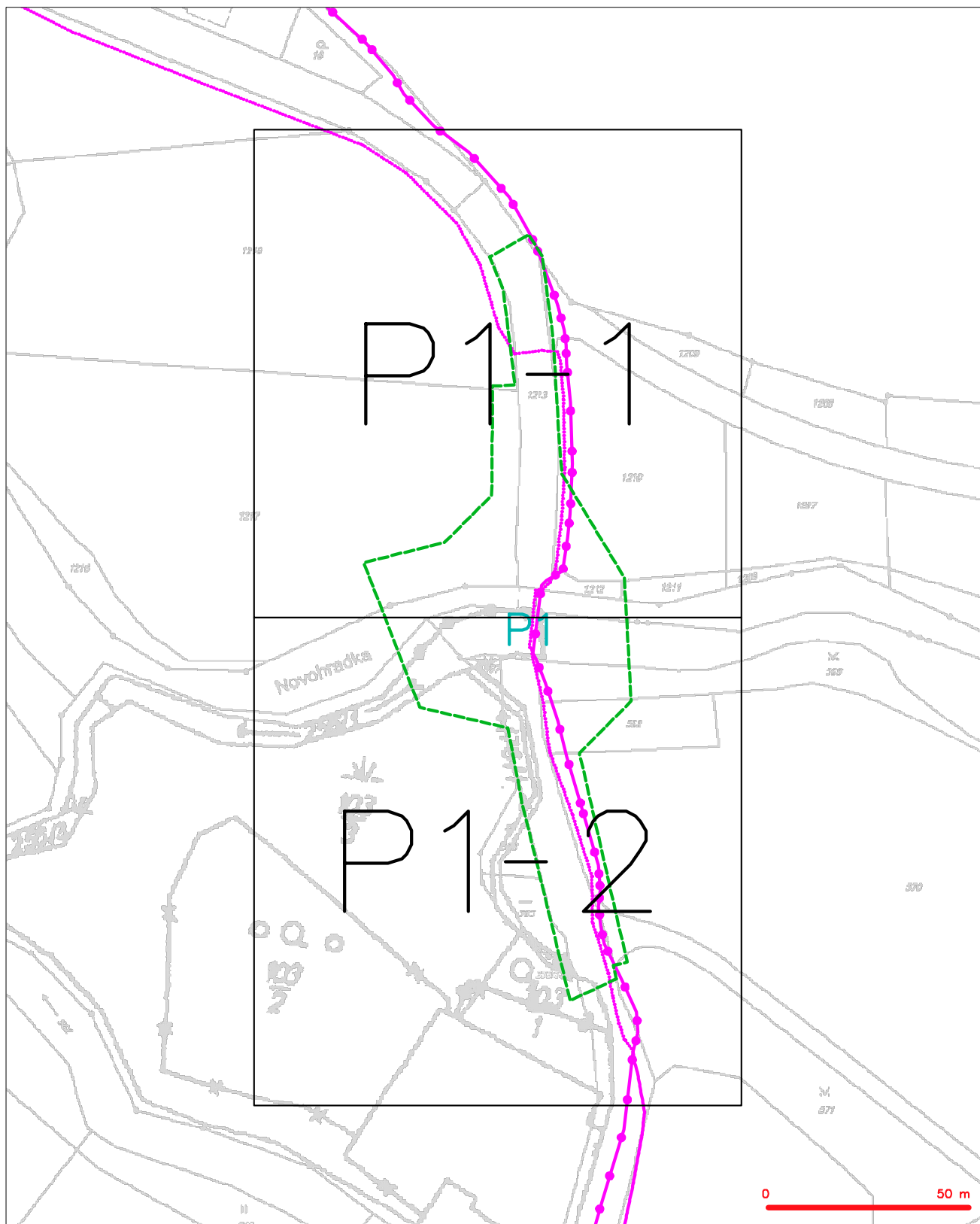
SITUAČNÍ VÝKRES - ZÁJMOVÉ ÚZEMÍ



LEGENDA
--- hranice zájmového území k vyjádření

[Signature]
Česká telekomunikační infrastruktura a.s.
Olšanská 2681/6
130 00 Praha 3
DIČ: CZ04084063
96

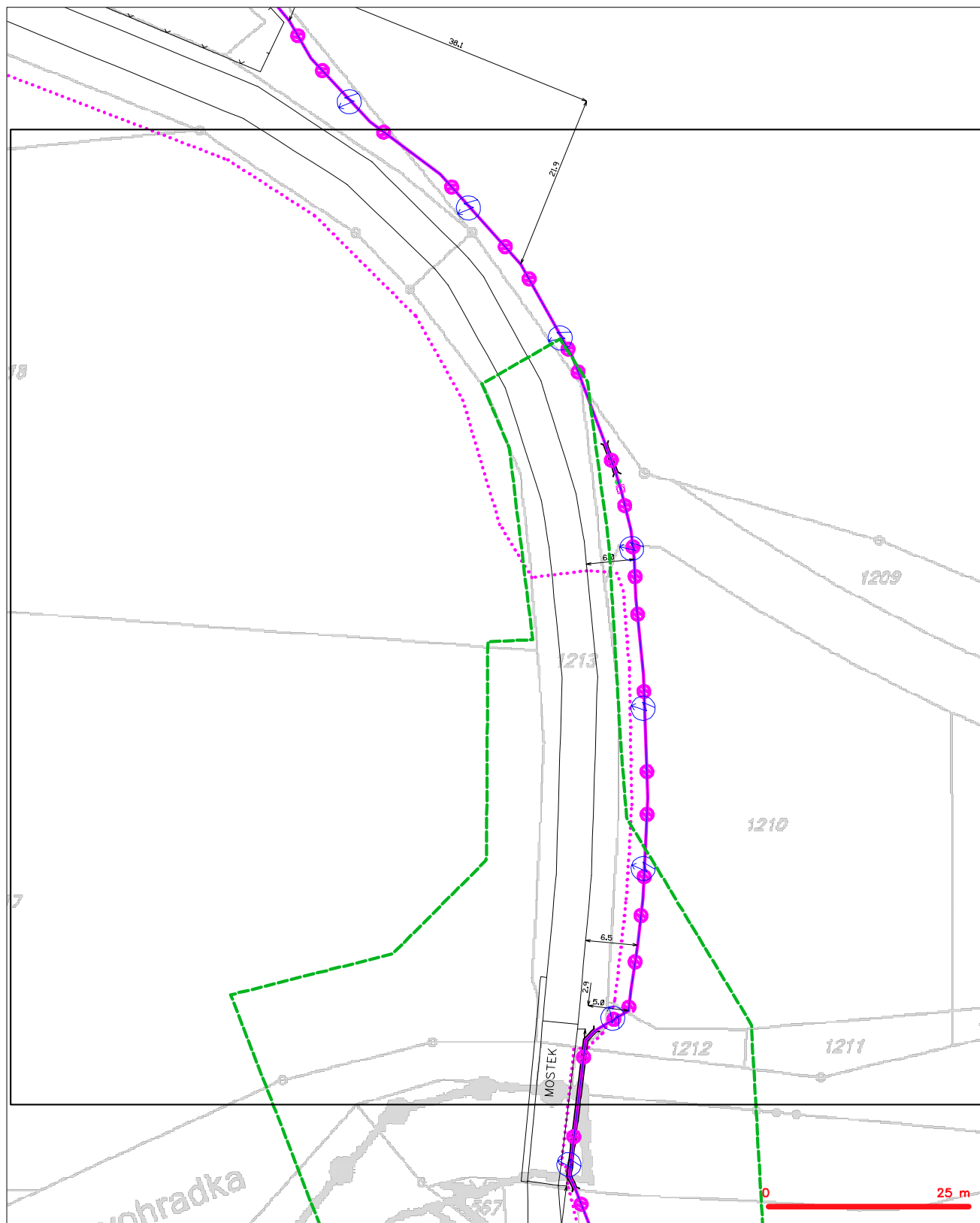
SITUAČNÍ VÝKRES - POLYGON I



LEGENDA

- | | | | |
|--|--|--|--|
| | hranice záměrného území z vyjádření | | nezaměřený průběh optického kabelu, HDPE trubky nebo součet optického a metalického kabelu |
| | HN přípojka, území s HN přípojkou CETIN | | radové sítě, ochranné pásmo radové sítě |
| | zaměřený průběh metalického kabelu | | podzemní sítě |
| | zaměřený průběh optického kabelu, HDPE trubky nebo součet optického a metalického kabelu | | neprovozané sítě |
| | nezaměřený průběh metalického kabelu | | podzemní sítě čpí |
| | podzemní sítě čpí | | sítě s HN |
| | | | kollektor, kabelovod |

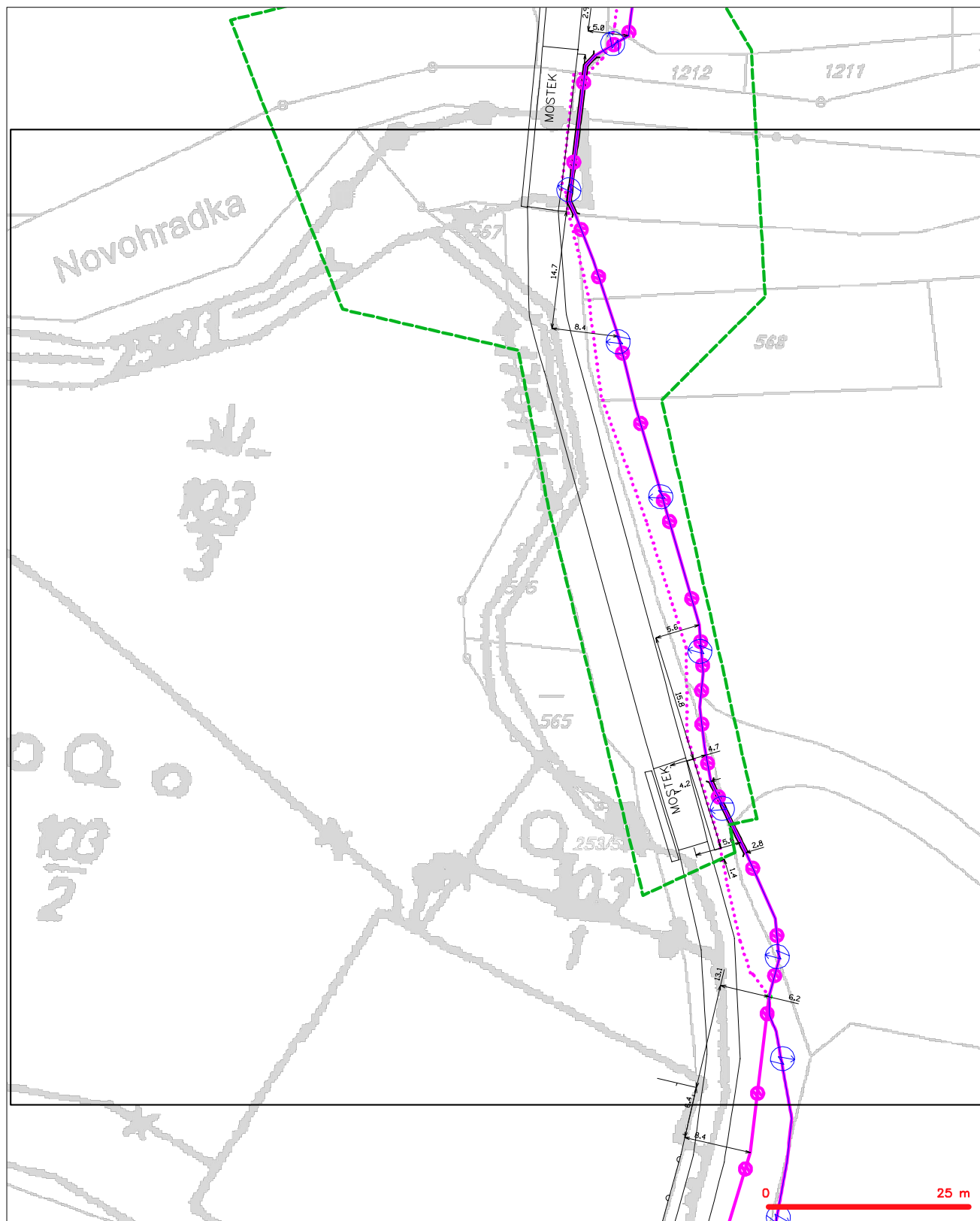
SITUAČNÍ VÝKRES - POLYGON 1, list kladu P1-1



LEGENDA

- | | | | |
|--|--|--|---|
| | hranice sdíjeného území s vyjádřením | | nezaměřený průběh optického kabelu, HDPE trubky |
| | NN přípočka, území s NN přípočkou ČETN | | síť rozvodní optického a metalického kabelu |
| | zaměřený průběh metalického kabelu | | radiové síť, ostatními pásmo radiové síť |
| | zaměřený průběh optického kabelu, HDPE trubky nebo součástí optického a metalického kabelu | | nadzemní síť |
| | nezaměřený průběh metalického kabelu | | neprovazovaná síť |
| | podzemní síť opt. | | kolektor, kabelovod |
| | | | podzemní síť opt. |
| | | | síť s NN |

SITUAČNÍ VÝKRES - POLYGON 1, list kladu P1-2



LEGENDA

- | | | | |
|--|--|---|---|
| | hranice sdíelného území s vyjádřením | | nezaměřený průběh optického kabelu, HDPE trubky |
| | NV přípojnka, území s NV přípojkou ČETN | | rozvaděč, rozvaděč optického a metalického kabelu |
| | zaměřený průběh metalického kabelu | | radiové síť, optická síť, radiové síť |
| | zaměřený průběh optického kabelu, HDPE trubky nebo součástí optického a metalického kabelu | | radiová síť |
| | nezaměřený průběh optického a metalického kabelu | | neprůsvadňovací síť |
| | radiové síť | | optická síť |
| | radiové síť | | optická síť |
| | radiové síť | | optická síť |
| | radiové síť | | optická síť |
| | radiové síť | | optická síť |
| | radiové síť | | optická síť |
| | radiové síť | | optická síť |
| | radiové síť | | optická síť |
| | radiové síť | | optická síť |
| | radiové síť | | optická síť |
| | radiové síť | | optická síť |
| | radiové síť | | optická síť |
| | radiové síť | | optická síť |
| | radiové síť | | optická síť |
| | radiové síť | | optická síť |
| | radiové síť | | optická síť |
| | radiové síť | | optická síť |
| | radiové síť | | optická síť |
| | radiové síť | | optická síť |
| | radiové síť | | optická síť |
| | radiové síť | | optická síť |
| | radiové síť | | optická síť |
| | radiové síť | | optická síť |
| | radiové síť | | optická síť |
| | radiové síť | | optická síť |
| | radiové síť | | optická síť |
| | radiové síť | | optická síť |
| | radiové síť | | optická síť |
| | radiové síť | | optická síť |
| | radiové síť | | optická síť |
| | radiové síť | | optická síť |
| | radiové síť | | optická síť |
| | radiové síť | | optická síť |
| | radiové síť | | optická síť |
| | radiové síť | | optická síť |
| | radiové síť | | optická síť |
| | radiové síť | | optická síť |
| | radiové síť | | optická síť |
| | radiové síť | | optická síť |
| | radiové síť | | optická síť |
| | radiové síť | | optická síť |
| | radiové síť | | optická síť |
| | radiové síť | | optická síť |
| | radiové síť | | optická síť |
| | radiové síť | | optická síť |
| | radiové síť | | optická síť |
| | radiové síť | | optická síť |
| | radiové síť | | optická síť |
| | radiové síť | | optická síť |
| | radiové síť | | optická síť |
| | radiové síť | | optická síť |
| | radiové síť | | optická síť |
| | radiové síť | | optická síť |
| | radiové síť | | optická síť |
| | radiové síť | | optická síť |
| | radiové síť | | optická síť |
| | radiové síť | | optická síť |
| | radiové síť | | optická síť |
| | radiové síť | | optická síť |
| | radiové síť | < | |



MĚSTSKÝ ÚŘAD CHRUDIM

Resselovo náměstí 77, 537 16 Chrudim

Odbor životního prostředí/oddělení přírodního prostředí

Adresa pracoviště: Pardubická 67, 537 16 Chrudim

tel.: 469 657 111, fax: 469 657 703

e-mail: urad@chrudim-city.cz

<http://www.chrudim.eu>

IDDS : 3y8b2pi , IČ: 00270211

Č.j.: CR 020488/2020 OŽP/Mk
Spis. zn.: CR 020488/2020
Váš dopis ze dne: 06.04.2020
Vaše značka:
Spis. a skart. znak a lhůta: 201.1.1/A15
Počet listů: 1
Počet příloh: 0
Vyřizuje: Ing.Kateřina Mrózková
Tel.: 469 657 324
E-mail: katerina.mrozkova@chrudim-city.cz
V Chrudimi dne: 06.05.2020

Dle rozdělovníku

ZÁVAZNÉ STANOVISKO

Souhlas k trvalému odnětí půdy ze ZPF

Městský úřad Chrudim, Odbor životního prostředí jako orgán ochrany zemědělského půdního fondu příslušný podle § 15 písm. j) zákona č. 334/1992 Sb., o ochraně zemědělského půdního fondu, ve znění pozdějších předpisů (dále jen zákona) a místně příslušný správní orgán podle § 11 odst. 1 písm. b) zákona č. 500/2004 Sb., správní řád, ve znění pozdějších předpisů (dále jen správní řád), posoudil žádost o trvalé odnětí zemědělské půdy ze ZPF podanou dne 6. 4. 2020 a v souladu s ustanovením § 9 odst. 6 zákona a § 149 odst. 1 správního řádu vydává žadateli, kterým je

Správa a údržba silnic Pardubického kraje, IČ 00085031, Doubravice 98, 533 53 Pardubice zastoupená společností MDS Projekt s.r.o., IČ 27479938, Försterova 175, 566 01 Vysoké Mýto

s o u h l a s

k trvalému odnětí zemědělské půdy na níže uvedených pozemcích pro stavbu „Rekonstrukce mostu ev. č. 355-012 Dvakačovice“.

Katastrální území	Číslo pozemku	Druh pozemku	BPEJ	Odnímaná plocha (m ²)
Dvakačovice	1217	orná půda	3 56 00	61
	1210	orná půda	3 56 00	73
Stíčany	570	orná půda	3 56 00	60
		orná půda	3 68 11	20
	568	orná půda	3 56 00	48
Odnímaná plocha celkem				262 m²

Podmínky souhlasu podle § 9 odst.8 písm.b):

1. Před zahájením stavby bude vytyčena odsouhlasená plocha a bude zajištěno její nepřekročení.
2. V místě stavby bude provedena skrývka vrchní kulturní vrstvy půdy do hloubky 20 cm o celkové kubatuře cca 52 m³.
3. Ornice bude dočasně uložena na pozemcích stavby a bude postupně využita na sadové úpravy pozemku po jejím dokončení stavby. Do doby jejího využití zajistí investor ochranu ornice před znehodnocením a ztrátami a její řádné ošetřování. O činnostech souvisejících se skrývkou vrchní kulturní vrstvy půdy i podorníčí, jejím přemístění a zpětném využití, ošetřování a rozproštění budou vedeny záznamy ve stavebním deníku.
4. Za trvalé odnětí půdy nebude v souladu s § 11a odst. 1 písm. b) zákona předepsán odvod.

Odůvodnění:

Městský úřad Chrudim, Odbor životního prostředí (dále jen OŽP) obdržel dne 4. 7. 2018 žádost Správy a údržby silnic Pardubického kraje, Doubravice 98, 533 53 Pardubice zastoupené společností MDS Projekt s.r.o., IČ 27479938, Försterova 175, 566 01 Vysoké Mýto (dále jen žadatel) o souhlas k trvalému odnětí půdy pro stavbu „Rekonstrukce mostu ev. č. 355-012 Dvakačovice“ na pozemcích v k. ú. Dvakačovice a Stíčany.

Žádost obsahovala podrobný soupis pozemků, kterých se odnětí týká a situace dotčených pozemků. Dále podklady k bilanci skrývky na pozemcích, zdůvodnění žádosti a výpočet výše odvodu. Výpočet v tomto případě nebyl třeba, protože jde o stavbu silnice, za jejíž odnětí se odvody nestanovují. V příloze byly souhlasy vlastníků dotčených pozemků, popř. doklady o tom, že jim byly zaslány žádosti o vyjádření ke stavbě.

Na základě posouzení předložených podkladů došel OŽP k závěru, že navrženým odnětím, nebudou dotčeny zájmy ochrany zemědělského půdního fondu. Z těchto důvodů vydal k výše uvedené stavbě souhlas k odnětí půdy.

Poučení:

Souhlas k odnětí půdy ze zemědělského půdního fondu vydaný podle § 9 odst. 8 pro záměr vyžadující povolení podle zvláštních právních předpisů je závaznou součástí rozhodnutí, která budou ve věci vydána podle zvláštních předpisů. Žadatel je povinen plnit podmínky v něm stanovené ode dne, kdy tato rozhodnutí nabyla právní moci, popřípadě ve lhůtách v nich určených. Platnost vydaného souhlasu je totožná s platností těchto rozhodnutí a prodlužuje se současně s prodloužením jejich platnosti podle zvláštních předpisů.

Proti tomuto závaznému stanovisku se nelze odvolat, jeho obsah lze napadnout pouze v rámci odvolání proti rozhodnutí ve věci samé vydaném podle zvláštních právních předpisů.

Souhlas s odnětím zemědělské půdy ze zemědělského půdního fondu pozbývá platnosti uplynutím 3 let ode dne jeho oznámení žadateli, nestal-li se podkladem pro řízení podle zvláštních právních předpisů (§ 10 odst. 3 zákona).

Ing. Ivo Rychnovský

vedoucí Odboru životního prostředí

Rozdělovník:

Obdrží – žadatel:

Správa a údržba silnic Pardubického kraje, Doubravice 98, 533 53 Pardubice zastoupená společností MDS Projekt s.r.o., Försterova 175, 566 01 Vysoké Mýto, IDDS: kvrkudw